

УТВЕРЖДАЮ:
Заместитель министра
природных ресурсов и охраны
окружающей среды Удмуртской Республики
Ю.А. Долматов
« 9 » июля 2024 года

Акт
лесопатологического обследования № 2024-8-198
лесных насаждений Завьяловского лесничества
Удмуртской Республики

Способ лесопатологического обследования: 1. Визуальный



2. Инструментальный



Участковое лесничество	Урочище (дача)	Квартал	Выдел	Площадь выдела, га	Лесопатологический выдел	Площадь лесопатологического выдела, га
Пригородное		53	10	4,3		
					1	4,3

Лесопатологическое обследование проведено на общей площади:

4,3

Кадастровый номер участка: _____

(для участков, предоставленных в постоянное(бессрочное) пользование, аренду)

Документ о праве пользования:

(тип документа о праве пользования, дата, номер, вид разрешенного использования лесов)

1. Визуальное (рекогносцировочное) лесопатологическое обследование
 (раздел включается в акт, в случае проведения лесопатологического обследования
 визуальным способом)

Наземное

Дистанционное

1.1. На площади 4,3 га фактическая таксационная характеристика лесного насаждения соответствует (не соответствует) таксационному описанию (нужное подчеркнуть)
 Причины несоответствия:

Ведомость участков с выявленными несоответствиями приведена в приложении 1 к Акту
 1.2. Лесные насаждения с нарушенной и утраченной устойчивостью выявлены на
 площади га:

Участковое лесничество	Урочи ще (дача)	Квартал	Выдел	Площадь (га) насаждений		Причины поврежде ния, ослаблен ия
				с нарушенн ой устойчив остью	с утраченн ой устойчив остью	
1	2	3	4	5	6	7
Пригородное		53	10			
Итого						

Состояние обследованных лесных насаждений приведено в приложениях 1.1-1.4 к Акту в зависимости от метода проведения ЛПО

1.3 В обследованных лесных насаждениях прогнозируется:

Прогноз	Площадь, га
1	2
Ослабление лесных насаждений	
Усыхание лесных насаждений различной степени	
Развитие очагов вредных организмов	

1.4 Обнаружено загрязнение лесного участка отходами и выбросами:

промышленными

бытовыми

Вид загрязнения	Размеры загрязнения			Объем, кбм.м	Площадь загрязнени я, га
	длина, м	ширина, м	высота, м		
1	2	3	4	5	6

ЗАКЛЮЧЕНИЕ

Оценка текущего санитарного и лесопатологического состояния лесных насаждений, назначенные профилактические мероприятия по защите лесов, заключение о необходимости проведения инструментального ЛПО.

Лесные насаждения без признаков ослабления, СКС - 1,42. Проведение СОМ не требуется.

На выделе имеются единичные сухостойные деревья породы Ель в количестве 13 шт. объемом 17 куб.м., породы Пихта в количестве 30 штук, объемом 14 куб.м.

Участковое лесничество	Урочище (дача)	Квартал	Выдел	Площадь выдела, га	Лесопатологический выдел	Площадь лесопатологического выдела, га	Вид мероприятия	Рекомендуемый срок проведения мероприятия
1	2	3	4	5	6	7	8	9
Пригородное		53	10	4,3	1	4,3		




Дата проведения обследования 10.06.2024

Исполнитель работ по проведению лесопатологического обследования:

Заместитель руководителя ГКУ УР "Завьяловское лесничество"

Инженер по охране и защите леса ГКУ УР "Завьяловское лесничество"

Лесничий Пригородного участкового лесничества ГКУ УР "Завьяловское лесничество"

 Алексеева М.В.
 Галлямов К.К.
 Красноперов С.В.

Телефон 8(3412)54-45-76

Дата заполнения документа 25.06.2024

Результаты проведения лесопатологического обследования лесных насаждений
за _____июнь_____ 2024 г.

Субъект Российской Федерации
Участковое лесничество
Удмуртская Республика
Пригородное
Лесничество
Завьяловское

№ квартала	№ выдела	№ выдела, га	Категория защитных лесов	ОЗУ	№ уч. лесопатологического выдела, га	№ состав	Распределение деревьев по категориям состояния, % от запаса										Усыхающие	свежий бурелом	свежий ветровал	старый бурелом	старый ветровал	старый сухой	старый бурелом	Причина ослабления, повреждения	Подожиг рубке, % от запаса	площадь, га	Назначенные мероприятия
							без признаков ослабления	ослабленные	сильно ослабленные	Н	Р	Н	Р	Н	Р	Н											
53	10	4,3	защитные	участки леса вокруг сельских населенных пунктов и селовых зонах товариществ	1	4,3	Е	19	20	21	22	23	24	25	26	27	28	29	30	31	32	33	34	35	36		
					шт	18	Н	45,3%	0,0%	40,5%	0,0%	6,6%	0,0%	0,0%	0,0%	0,0%	0,0%	0,0%	7,6%	0,0%	0,0%	0,0%	7,6%	0,0%	0,0%	0,0%	0,0%
					запас, куб. м/га	17	Н	0,0%	0,0%	0,0%	0,0%	86,2%	0,0%	0,0%	0,0%	0,0%	0,0%	0,0%	0,0%	0,0%	0,0%	0,0%	0,0%	0,0%	0,0%	0,0%	
					бонитет	16	Н	0,0%	0,0%	0,0%	0,0%	0,0%	0,0%	0,0%	0,0%	0,0%	0,0%	0,0%	0,0%	0,0%	0,0%	0,0%	0,0%	0,0%	0,0%	0,0%	
					полнота	15	Н	0,0%	0,0%	0,0%	0,0%	0,0%	0,0%	0,0%	0,0%	0,0%	0,0%	0,0%	0,0%	0,0%	0,0%	0,0%	0,0%	0,0%	0,0%	0,0%	
					тип леса	14	Н	0,0%	0,0%	0,0%	0,0%	0,0%	0,0%	0,0%	0,0%	0,0%	0,0%	0,0%	0,0%	0,0%	0,0%	0,0%	0,0%	0,0%	0,0%	0,0%	
					средний диаметр, м	13	Н	0,0%	0,0%	0,0%	0,0%	0,0%	0,0%	0,0%	0,0%	0,0%	0,0%	0,0%	0,0%	0,0%	0,0%	0,0%	0,0%	0,0%	0,0%	0,0%	
					средняя высота, м	12	Н	0,0%	0,0%	0,0%	0,0%	0,0%	0,0%	0,0%	0,0%	0,0%	0,0%	0,0%	0,0%	0,0%	0,0%	0,0%	0,0%	0,0%	0,0%	0,0%	
					возраст	11	Н	0,0%	0,0%	0,0%	0,0%	0,0%	0,0%	0,0%	0,0%	0,0%	0,0%	0,0%	0,0%	0,0%	0,0%	0,0%	0,0%	0,0%	0,0%	0,0%	
					порода	10	Н	0,0%	0,0%	0,0%	0,0%	0,0%	0,0%	0,0%	0,0%	0,0%	0,0%	0,0%	0,0%	0,0%	0,0%	0,0%	0,0%	0,0%	0,0%	0,0%	
					число деревьев на временной пробной площади	9	Н	0,0%	0,0%	0,0%	0,0%	0,0%	0,0%	0,0%	0,0%	0,0%	0,0%	0,0%	0,0%	0,0%	0,0%	0,0%	0,0%	0,0%	0,0%	0,0%	
					шт	18	Н	0,0%	0,0%	0,0%	0,0%	0,0%	0,0%	0,0%	0,0%	0,0%	0,0%	0,0%	0,0%	0,0%	0,0%	0,0%	0,0%	0,0%	0,0%	0,0%	
					Е	19	Н	0,0%	0,0%	0,0%	0,0%	0,0%	0,0%	0,0%	0,0%	0,0%	0,0%	0,0%	0,0%	0,0%	0,0%	0,0%	0,0%	0,0%	0,0%	0,0%	
					Б	20	Н	0,0%	0,0%	0,0%	0,0%	0,0%	0,0%	0,0%	0,0%	0,0%	0,0%	0,0%	0,0%	0,0%	0,0%	0,0%	0,0%	0,0%	0,0%	0,0%	
					С	21	Н	0,0%	0,0%	0,0%	0,0%	0,0%	0,0%	0,0%	0,0%	0,0%	0,0%	0,0%	0,0%	0,0%	0,0%	0,0%	0,0%	0,0%	0,0%	0,0%	
					Ос	22	Н	0,0%	0,0%	0,0%	0,0%	0,0%	0,0%	0,0%	0,0%	0,0%	0,0%	0,0%	0,0%	0,0%	0,0%	0,0%	0,0%	0,0%	0,0%	0,0%	
					Л	23	Н	0,0%	0,0%	0,0%	0,0%	0,0%	0,0%	0,0%	0,0%	0,0%	0,0%	0,0%	0,0%	0,0%	0,0%	0,0%	0,0%	0,0%	0,0%	0,0%	
					Д	24	Н	0,0%	0,0%	0,0%	0,0%	0,0%	0,0%	0,0%	0,0%	0,0%	0,0%	0,0%	0,0%	0,0%	0,0%	0,0%	0,0%	0,0%	0,0%	0,0%	
					Я	25	Н	0,0%	0,0%	0,0%	0,0%	0,0%	0,0%	0,0%	0,0%	0,0%	0,0%	0,0%	0,0%	0,0%	0,0%	0,0%	0,0%	0,0%	0,0%	0,0%	
					Ис	26	Н	0,0%	0,0%	0,0%	0,0%	0,0%	0,0%	0,0%	0,0%	0,0%	0,0%	0,0%	0,0%	0,0%	0,0%	0,0%	0,0%	0,0%	0,0%	0,0%	
					Ф	27	Н	0,0%	0,0%	0,0%	0,0%	0,0%	0,0%	0,0%	0,0%	0,0%	0,0%	0,0%	0,0%	0,0%	0,0%	0,0%	0,0%	0,0%	0,0%	0,0%	
					Ив	28	Н	0,0%	0,0%	0,0%	0,0%	0,0%	0,0%	0,0%	0,0%	0,0%	0,0%	0,0%	0,0%	0,0%	0,0%	0,0%	0,0%	0,0%	0,0%	0,0%	
					Всего	321	Н	76,7%	0,0%	10,5%	0,0%	9,9%	0,0%	0,0%	0,0%	0,0%	0,0%	0,0%	3,0%	0,0%	0,0%	0,0%	0,0%	0,0%	0,0%	0,0%	

Условные обозначения: Н - деревья не подлежат рубке, Р - деревья подлежат рубке
Исполнитель работ по проведению лесопатологического обследования:
Заместитель руководителя ГКУ УР "Завьяловское лесничество"
Ильинер по охране и защите леса ГКУ УР "Завьяловское лесничество"
Лесничий Пригородного участкового лесничества ГКУ УР "Завьяловское лесничество"
Александр М.В.
Галамов К.К.
Красноперов С.В.

Дата составления документа: 05.06.2024