



## У К А З

### О внесении изменений в Указ Главы Удмуртской Республики от 25 апреля 2016 года № 82 «Об утверждении Схемы размещения, использования и охраны охотничьих угодий на территории Удмуртской Республики»

В соответствии с Федеральным законом от 24 июля 2009 года № 209-ФЗ «Об охоте и о сохранении охотничьих ресурсов и о внесении изменений в отдельные законодательные акты Российской Федерации» постановляю:

1. Внести в Схему размещения, использования и охраны охотничьих угодий на территории Удмуртской Республики, утвержденную Указом Главы Удмуртской Республики от 25 апреля 2016 года № 82 «Об утверждении Схемы размещения, использования и охраны охотничьих угодий на территории Удмуртской Республики», следующие изменения:

1) в абзаце втором подраздела 2.7 слова «муниципальных районов» заменить словами «муниципальных округов»;

2) наименование карты-схемы территории Удмуртской Республики с отображением слоев границ муниципальных районов подраздела 3.1 изложить в следующей редакции:

«Карта-схема территории Удмуртской Республики с отображением слоев границ муниципальных округов»;

3) таблицу 4.1.1 «Распределение охотничьих угодий» подраздела 4.1 «Информация о принадлежности охотничьих угодий и иных территорий, являющихся средой обитания охотничьих ресурсов Удмуртской Республики, по форме государственного охотхозяйственного реестра» изложить в следующей редакции:

«Таблица 4.1.1. Распределение охотничьих угодий»

Номер ОУ	Наименование	Муниципальный округ	Площадь	
			тыс. га	%
Охотничье-производственные участки				
7	ООО «Удмуртохота ООО» ОПУ «Зеленый бор»	Игринский район УР	53,55	1,5
6	ООО «Удмуртохота ООО» ОПУ «Вятский Берег»	Кизнерский район УР, Вавожский район УР	181,70	5,11

9	ООО «Удмуртохота ООО» ОПУ «Курчумский»	Малопургинский район УР	100,58	2,83
8	ООО «Удмуртохота ООО» ОПУ «Зуевы ключи»	Каракулинский район УР	28,85	0,81
5	ООО ОПХ «Восток»	Увинский район УР, Вавожский район УР	45,18	1,27
Итого			409,86	11,51
Общества охотников и рыболовов				
4	Удмуртский республиканский союз ООиР Граховского района	Граховский район УР	92,3	2,59
21	Удмуртский республиканский союз ООиР Кезского района	Кезский район УР	96,89	2,72
95	Удмуртский республиканский союз ООиР Сюмсинского района	Сюмсинский район УР	103,8	2,92
97	Удмуртский республиканский союз ООиР Юкаменского района	Юкаменский район УР	96,71	2,72
98	Удмуртский республиканский союз ООиР Ярского района	Ярский район УР	90,07	2,53
48	ОО «Сюныгское ООиР Селтинского района»	Селтинский район УР	41,09	1,15
96	ОО «Увинское РООиР»	Увинский район УР	100,23	2,82
39	ОО «Каракулинское РООиР»	Каракулинский район УР	76,14	2,14
49	ОО «Шарканское РООиР»	Шарканский район УР	98,92	2,78
36	ОО «Дебесское РООиР»	Дебесский район УР	74,08	2,08
38	ОО «Камбарское РООиР»	Камбарский район УР	44,12	1,24
22	Кырчминское охотничье хозяйство (ИП Рябов В.А.)	Селтинский район УР	68,27	1,92
46	ОО «Селтинское РООиР»	Селтинский район УР	29,19	0,82
41	ОО «Можгинское ООиР», участок 1	Можгинский район УР	49,18	1,38
42	ОО «Можгинское ООиР», участок 2	Можгинский район УР	5,3	0,15
37	ОО «Игринское РООиР»	Игринский район УР	102,51	2,88
8	Новозятцинское охотничье	Игринский район УР,	28,95	0,81

	хозяйство (Ижевская общественная организация «ООиР ГУП ИЭМЗ «Купол»)	Якшур-Бодьинский район УР		
34	ОО «Вавожское РООиР»	Вавожский район УР	28,51	0,80
45	ОО «Сарапульское РООиР»	Сарапульский район УР	161,9	4,55
35	ОО «Воткинское РООиР»	Воткинский район УР, Шарканский район УР	123,94	3,48
33	ОО «Балезинское РООиР»	Балезинский район УР	122,5	3,44
Итого			1634,6	45,94
Охотничьи хозяйства				
52	Общество с ограниченной ответственностью «Лукошино»	Красногорский район УР, Игринский район УР	89,29	2,51
27	АОХ «Вала»	Можгинский район УР	83,89	2,36
56	ООО «Подсобное хозяйство «Арбайка»	Алнашский район УР	54,14	1,52
47	ОО «Сергинское общество охотников и рыболовов Балезинского района»	Балезинский район УР	49,09	1,38
1	ООО «Виксаг»	Сюмсинский район УР	25,1	0,71
2	ООО «Орсо Плюс»	Вавожский район УР	32,3	0,91
25	Люкское охотничье хозяйство РО «ВОО Приволжского военного округа Ижевского гарнизона»	Завьяловский район УР, Увинский район УР	38,89	1,09
102	ООО «Охотничье хозяйство «Зямбак»	Глазовский район УР	23,24	0,65
3	Крестьянское хозяйство «Заречное» Лебедева М.В.	Малопургинский район УР, Завьяловский район УР	24,33	0,68
23	ОАО «Ижевский завод пластмасс»	Киясовский район УР	25,98	0,73
54	ООО ОХ «Красная Горка»	Игринский район УР	12,52	0,35
44	ОО «Охотничий парк Удмуртской Республики»	Шарканский район УР, Воткинский район УР, Завьяловский район УР, Якшур-Бодьинский район УР	44,52	1,25

51	ООО «ВерА»	Можгинский район УР	22,97	0,64
55	ООО «Пригородный лес»	Завьяловский район УР	12,61	0,35
29, 32	ОО «Увинское РООиР», Нылгинское охотничье хозяйство	Завьяловский район УР, Увинский район УР	25,13	0,71
57	ООО «Хантер-сервис»	Увинский район УР, Завьяловский район УР, Якшур-Бодьинский район УР	24,97	0,70
40	ОО «Киясовское РООиР», Троеглазовское охотхозяйство	Киясовский район УР	22,68	0,64
30	Нышинское охотничье хозяйство, «КФХ Овчинникова А.С.»	Кизнерский район УР	19,64	0,55
43	ОО «ООиР Завьяловского района», Охотхозяйство «Студеный ключ»	Завьяловский район УР	10,1	0,28
53	ООО «Общество военных охотников и рыболовов Ижевского гарнизона» (ОВОиР)	Увинский район УР	24,27	0,68
Итого			665,66	18,70
Общедоступные охотничьи угодья				
58	ООУ Алнашского района	Алнашский район УР	26,68	0,75
59	ООУ Балезинского района	Балезинский район УР	32,93	0,93
60	ООУ Вавожского района	Вавожский район УР	68,46	1,92
61	ООУ Воткинского района, участок № 1	Воткинский район УР	27,58	0,78
62	ООУ Воткинского района, участок № 2	Воткинский район УР	4,01	0,11
63	ООУ Воткинского района, участок № 3	Воткинский район УР	1,26	0,04
64	ООУ Воткинского района, участок № 4	Воткинский район УР	1,49	0,04
65	ООУ Воткинского района, участок № 5	Воткинский район УР	1,54	0,04
66	ООУ Глазовского района	Глазовский район УР	156,5	4,4
67	ООУ Дебесского района	Дебесский район УР	23,39	0,66

68	ООУ Завьяловского района, участок № 1	Завьяловский район УР	60,2	1,69
69	ООУ Завьяловского района, участок № 2	Завьяловский район УР	2,76	0,08
70	ООУ Завьяловского района, участок № 3	Завьяловский район УР	1,13	0,03
71	ООУ Завьяловского района, участок № 4	Завьяловский район УР	30,89	0,87
72	ООУ Завьяловского района, участок № 5	Завьяловский район УР	7,73	0,22
73	ООУ Игринского района	Игринский район УР	18,05	0,51
74	ООУ Камбарского района	Камбарский район УР	17,47	0,49
75	ООУ Кезского района	Кезский район УР	80,57	2,26
76	ООУ Киясовского района	Киясовский район УР	28,37	0,8
77	ООУ Красногорского района, участок № 1	Красногорский район УР	29,24	0,82
78	ООУ Красногорского района, участок № 2	Красногорский район УР	6,93	0,19
79	ООУ Можгинского района, участок № 1	Можгинский район УР	6,07	0,17
80	ООУ Можгинского района, участок № 2	Можгинский район УР	18,03	0,51
81	ООУ Сарапульского района	Сарапульский район УР	8,18	0,23
82	ООУ Селтинского района	Селтинский район УР	21,77	0,61
83	ООУ Увинского района, участок № 1	Увинский район УР	5,67	0,16
84	ООУ Увинского района, участок № 2	Увинский район УР	0,8	0,02
85	ООУ Увинского района, участок № 3	Увинский район УР	0,3	0,01
91	ООУ Увинского района, участок № 4	Увинский район УР	4,73	0,14
86	ООУ Шарканского района, участок № 1	Шарканский район УР	2,69	0,08
87	ООУ Шарканского района, участок № 2	Шарканский район УР	0,93	0,03
88	ООУ Шарканского района, участок № 3	Шарканский район УР	0,29	0,01

89	ООУ Якшур-Бодьинского района, участок № 1	Якшур-Бодьинский район УР	106,24	2,99
90	ООУ Якшур-Бодьинского района, участок № 2	Якшур-Бодьинский район УР	5,39	0,15
94	ООУ Ярского района	Ярский район УР	39,86	1,12
Итого			848,13	23,84
Всего охотничьих угодий			3558,25	100,00
Участки, запрещенные для проведения отдельных видов охоты				
Государственные природные комплексные заказники				
10	Государственный природный комплексный заказник «Валамазский»	Селтинский район УР, Красногорский район УР	31,1	9,37
11	Государственный природный комплексный заказник «Казанский»	Кизнерский район УР, Вавожский район УР, Можгинский район УР	26,83	8,08
12	Государственный природный комплексный заказник «Кепский»	Балезинский район УР	28,09	8,46
13	Государственный природный комплексный заказник «Кулигинский»	Кезский район УР	43,73	13,17
14	Государственный природный комплексный заказник «Лумпунский»	Сюмсинский район УР, Селтинский район УР	47,72	14,37
15	Государственный природный комплексный заказник «Областновский»	Увинский район УР, Завьяловский район УР	27,31	8,22
16	Государственный природный комплексный заказник «Пестеринский»	Красногорский район УР, Игринский район УР	20,78	6,26
17	Государственный природный комплексный заказник «Потерянный Ключ»	Якшур-Бодьинский район УР, Увинский район УР	17,08	5,14
18	Государственный природный комплексный заказник «Салинский»	Красногорский район УР, Игринский район УР	35,87	10,8

19	Государственный природный комплексный заказник «Северный»	Глазовский район УР, Ярский район УР	40,74	12,27
20	Государственный природный комплексный заказник «Чекеровский»	Якшур-Бодьинский район УР, Воткинский район УР, Шарканский район УР	12,66	3,81
Итого			331,91	100

4) подраздел 4.2 «Информация о состоянии ведения охотничьего хозяйства в Удмуртской Республике» изложить в следующей редакции:

«4.2. Информация о состоянии ведения охотничьего хозяйства  
в Удмуртской Республике

Общая площадь охотничьих угодий Удмуртской Республики составляет 3 558,25 тыс. га, или 77,32 % от территории республики. Охотничьи угодья Удмуртской Республики состоят из следующих категорий:

закрепленные за юридическими лицами различных организационно-правовых форм и индивидуальными предпринимателями (площадь 2 710,12 тыс. га, 76,17 % от общей площади охотугодий Удмуртской Республики);

общедоступные охотничьи угодья (не закрепленные за охотпользователями). Их общая площадь составляет 848,13 тыс. га (23,84 % от всей площади охотничьих угодий).

На основании охотхозяйственных соглашений осуществляют охотхозяйственную деятельность 35 юридических лиц, 2 индивидуальных предпринимателя.»;

5) в наименовании подраздела 4.4 слова «муниципальных районов» заменить словами «муниципальных округов»;

б) в разделе 5:

а) в подразделе 5.1:

в абзаце третьем слова «по муниципальным районам» заменить словами «по муниципальным округам»;

таблицу 5.1.2 «Сведения о размещении основных охотничьих ресурсов по муниципальным районам за период 2004 – 2013 годов (среднегодовые данные)» изложить в следующей редакции:

«Таблица 5.1.2. Сведения о размещении основных охотничьих ресурсов по муниципальным районам за период 2004 – 2013 годов (среднегодовые данные)»

№ п/п	Муниципальный округ	Виды охотничьих ресурсов, особей																					
		лось	кабан	медведь	выдра	рысь	барсук	кося	волк	заяц-беляк	заяц-русак	лисица обыкновенная	куница лесная	ондатра	норамериканская	лесной хорек	белка	горноста	енотовидная собака	бобр	глухарь обыкновенный	тетерев	рябчик
1	Алнашский район УР	196	44	-	2	1	67	-	-	29	136	415	52	1007	94	1	271	-	4	155	-	-	45
2	Балезинский район УР	517	143	103	29	16	84	-	4	2625	0	230	142	300	128	31	2546	35	8	615	576	2720	5166
3	Вавожский район УР	737	356	15	18	7	53	1	4	689	20	181	138	1663	67	20	880	21	5	772	67	1757	1441
4	Воткинский район УР	368	37	10	45	3	40	4	-	499	7	215	100	550	194	3	1091	42	14	664	28	2508	714



5	Глазов- ский район УР	420	120	77	58	26	80	-	6	861	1	166	110	2721	166	31	1538	115	10	1017	320	7808	4034
6	Грахов- ский район УР	309	85	4	7	2	33	2	2	322	87	139	94	1405	66	7	348	-	1	787	19	828	358
7	Дебес- ский район УР	545	173	30	34	8	117	1	1	674	0	176	107	1621	172	18	1180	11	27	742	36	1323	529
8	Завья- ловский район УР	564	199	28	30	9	68	10	1	655	70	261	107	1357	157	15	839	16	8	722	213	2202	2210
9	Игрин- ский район УР	1560	426	86	51	23	126	5	3	2541	9	241	182	2052	302	47	2100	28	25	1667	915	2349	3506
10	Кам- барский район УР	88	45	1	7	3	26	-	1	321	0	30	32	450	36	-	206	8	-	261	64	1009	664
11	Кара- кулин- ский район УР	143	111	-	17	1	104	4	-	71	208	119	38	3988	149	-	23	27	32	919	-	1764	127

12	Кезский район УР	655	191	65	36	14	108	-	4	1645	0	127	127	1024	167	31	2131	6	14	795	378	2346	1833
13	Кизнерский район УР	578	236	30	50	18	76	-	3	1158	59	164	162	896	169	57	1169	9	5	462	359	3792	2343
14	Киясовский район УР	244	216	2	10	4	69	1	1	191	105	188	40	421	129	-	107	9	2	408	99	1188	161
15	Красногорский район УР	367	61	79	17	24	61	2	7	1406	0	104	94	801	95	19	1436	35	7	1000	513	3857	2278
17	Можгинский район УР	1228	399	25	24	10	101	-	-	1065	274	326	172	2864	93	10	1413	-	3	968	124	2297	1579
16	Малопургинский район УР	387	352	4	9	4	51	3	2	243	56	229	75	1375	72	3	781	11	9	418	17	821	266
18	Сарapulьский район УР	345	202	-	13	10	126	8	5	436	286	351	71	1247	95	-	436	7	4	1279	210	3942	1086

19	Селгинский район УР	573	221	111	43	22	71	10	7	1410	1	71	145	371	153	32	1241	9	-	1007	615	3301	1591
20	Сюмсинский район УР	596	74	78	70	28	107	12	8	2169	3	126	106	1446	351	24	1744	51	5	1779	668	2055	1614
21	Увинский район УР	1468	365	56	32	13	179	5	5	1258	24	285	205	2034	149	31	1518	63	19	1116	418	1403	2764
22	Шарканский район УР	379	114	15	13	8	91	-	-	488	2	212	72	780	61	4	1216	41	5	526	53	3205	986
23	Юкаменский район УР	106	31	31	10	7	54	1	2	315	1	90	33	1663	91	2	672	57	-	491	-	1854	246
24	Якшур-Бодьинский район УР	923	194	62	24	17	80	25	2	1901	0	276	183	1025	125	39	1480	11	25	530	220	3785	1888
25	Ярский район УР	310	57	81	34	9	43	-	10	689	0	115	62	783	158	3	877	36	12	649	134	3827	1091
		13606	4452	993	683	287	2015	94	78	23661	1349	4837	2649	33844	3439	428	27243	648	244	19749	6046	61941	38520

»»»

слова «на территории Кезского, Дебесского, Игринского, Якшур-Бодьинского, Увинского и Можгинского муниципальных районов» и слова «Игринского, Кезского, Можгинского, Увинского и Якшур-Бодьинского муниципальных районов» заменить словами «на территории муниципальных округов Кезского, Дебесского, Игринского, Якшур-Бодьинского, Увинского и Можгинского районов Удмуртской Республики» и словами «муниципальных округов Игринского, Кезского, Можгинского, Увинского и Якшур-Бодьинского районов Удмуртской Республики» соответственно;

в наименовании рисунка 5.1.20 слова «по муниципальным районам» заменить словами «по муниципальным округам»;

б) в наименовании таблицы 5.2.2 подраздела 5.2 слова «по муниципальным районам» заменить словами «по муниципальным округам»;

7) подраздел 6.3 «Информация о выделении зон, планируемых для создания охотничьих угодий» изложить в следующей редакции:

«6.3. Информация о выделении зон, планируемых  
для создания охотничьих угодий»

На территории республики существуют два вида охотничьих угодий – это общедоступные охотничьи угодья и закрепленные охотничьи угодья. Планируется создать в пределах территорий муниципальных округов для закрепления за юридическими лицами и индивидуальными предпринимателями и общедоступные охотничьи угодья общей площадью 3 575,58 тыс. га (таблица 6.3.1).

Таблица 6.3.1. Планируемые общедоступные охотничьи угодья  
и перспективные для предоставления в целях осуществления  
видов деятельности в сфере охотничьего хозяйства  
закрепляемые охотничьи угодья по муниципальным образованиям

Общедоступные охотничьи угодья		Закрепленные охотничьи угодья	
название	площадь, тыс. га	название	площадь, тыс. га
Муниципальный округ Алнашский район УР			
Участок № 1	38,2	Участок № 1	43,24
Всего по округу	38,2		43,24
Муниципальный округ Балезинский район УР			
Участок № 1	18,04	Участок № 1	47,09
Участок № 2	33,08	Участок № 2	29,84
		Участок № 3	30,07
		Участок № 4	48,88
Всего по округу	51,12		155,88

Муниципальный округ Вавожский район УР			
Участок № 1	68,46	Участок № 1	32,3
		Участок № 2	28,81
Всего по округу	68,46		61,11
Муниципальный округ Воткинский район УР			
Участок № 1	70,71	Участок № 1	24,19
		Участок № 2	61,12
		Участок № 3	3,35
Всего по округу	70,71	-	88,66
Муниципальный округ Глазовский район УР			
Участок № 1	47,79	Участок № 1	39,22
		Участок № 2	34,12
		Участок № 3	41,59
		Участок № 4	23,24
Всего по округу	47,79		138,17
Муниципальный округ Граховский район УР			
Участок № 1	22,16	Участок № 1	49,98
		Участок № 2	20,14
Всего по округу	22,16		70,12
Муниципальный округ Дебесский район УР			
Участок № 1	24,61	Участок № 1	49,81
		Участок № 2	24,56
Всего по округу	24,61		74,37
Муниципальный округ Завьяловский район УР			
Участок № 1	1,13	Участок № 1	46,51
Участок № 2	38,34	Участок № 2	24,96
Участок № 3	2,76	Участок № 3	39,13
Участок № 4	11,07	Участок № 4	10,14
		Участок № 5	26,77
Всего по округу	53,3		147,51
Муниципальный округ Игринский район УР			
Участок № 1	45,98	Участок № 1	49,42

		Участок № 2	21,11
		Участок № 3	49,99
		Участок № 4	12,53
Всего по округу	45,98		133,05
Муниципальный округ Камбарский район УР			
Участок № 1	4,75	Участок № 1	44,12
Участок № 2	12,72		
Всего по округу	17,47		44,12
Муниципальный округ Каракулинский район УР			
Участок № 1	32,24	Участок № 1	43,76
		Участок № 2	28,81
Всего по округу	32,24		72,57
Муниципальный округ Кезский район УР			
Участок № 1	45,41	Участок № 1	40,67
Участок № 2	10,5	Участок № 2	31,19
		Участок № 3	49,99
Всего по округу	55,91		121,85
Муниципальный округ Кизнерский район УР			
Участок № 1	45,25	Участок № 1	47,28
		Участок № 2	67,7
		Участок № 3	19,83
		Участок № 4	19,47
Всего по округу	45,25		154,28
Муниципальный округ Киясовский район УР			
Участок № 1	28,37	Участок № 1	25,98
		Участок № 2	22,68
Всего по округу	28,37		48,66
Муниципальный округ Красногорский район УР			
Участок № 1	29,24	Участок № 1	48,19
Участок № 2	6,93	Участок № 2	30
		Участок № 3	7,18
Всего по округу	36,17		85,37

Муниципальный округ Можгинский район УР			
Участок № 1	34,82	Участок № 1	49,74
	6,02	Участок № 2	23,31
		Участок № 3	22,99
		Участок № 4	49,28
Всего по округу	40,84		145,32
Муниципальный округ Малопургинский район УР			
Участок № 1	26,62	Участок № 1	24,36
		Участок № 2	49,99
Всего по округу	26,62		74,38
Муниципальный округ Сарапульский район УР			
Участок № 1	37,9	Участок № 1	40,67
		Участок № 2	42,75
		Участок № 3	48,32
Всего по округу	37,9		131,74
Муниципальный округ Селтинский район УР			
Участок № 1	10,97	Участок № 1	49,99
Участок № 2	21,78	Участок № 2	7,09
		Участок № 3	29,19
		Участок № 4	41,08
Всего по округу	32,75		127,35
Муниципальный округ Сюмсинский район УР			
Участок № 1	7,19	Участок № 1	16,73
Участок № 2	22,21	Участок № 2	48,78
Участок № 3	8,46	Участок № 3	25,1
Всего по округу	37,86		90,53
Муниципальный округ Увинский район УР			
Участок № 1	48,19	Участок № 1	49,99
Участок № 2	2,17	Участок № 2	25,13
Участок № 3	0,3	Участок № 3	45,18
Участок № 4	0,8	Участок № 4	23,89

Участок № 5	5,67		
Всего по округу	57,13		144,19
Муниципальный округ Шарканский район УР			
Участок № 1	33,77	Участок № 1	49,99
Участок № 2	0,64	Участок № 2	14,41
Участок № 3	2,69	Участок № 3	15,58
		Участок № 4	44,5
Всего по округу	37,1		124,48
Муниципальный округ Юкаменский район УР			
Участок № 1	25,84	Участок № 1	47,1
		Участок № 2	23,53
Всего по округу	25,84		70,63
Муниципальный округ Якшур-Бодьинский район УР			
Участок № 1	15,24	Участок № 1	70,92
Участок № 2	2,65	Участок № 2	15,97
Участок № 3	5,39	Участок № 3	28,75
		Участок № 4	13,91
Всего по округу	23,28		129,55
Муниципальный округ Ярский район УР			
Участок № 1	34,55	Участок № 1	47,45
		Участок № 2	48,01
Всего по округу	45,95		95,46
Всего по Удмуртской Республике			3575,58

»;

8) в абзаце первом подраздела 6.4 слова «муниципальных районов» заменить словами «муниципальных округов»;

9) подраздел 6.5 изложить в следующей редакции:

«6.5. Информация и картографический материал о выделении планируемых зон охраны охотничьих ресурсов»

В статье 51 Федерального закона от 24 июля 2009 года № 209-ФЗ «Об охоте и о сохранении охотничьих ресурсов и о внесении изменений в отдельные законодательные акты Российской Федерации» определен термин «Зона охраны охотничьих ресурсов». В целях сохранения охотничьих ресурсов в соответствии с Лесным кодексом Российской Федерации и другими



федеральными законами создаются особо защитные участки лесов и другие зоны охраны охотничьих ресурсов, в которых их использование ограничивается.

Обозначение на местности границ зон охраны охотничьих ресурсов, в том числе посредством специальных информационных знаков, осуществляется в порядке, установленном уполномоченным федеральным органом исполнительной власти.

В целом ряде постановлений, правил приводятся меры по сохранению охотничьих ресурсов и среды их обитания при осуществлении градостроительной деятельности (территориальном планировании, градостроительном зонировании, планировке территории, архитектурно-строительном проектировании, строительстве, реконструкции, капитальном ремонте объектов капитального строительства).

Границы зоны охраны охотничьих ресурсов обозначаются на местности специальными информационными знаками, на которых содержатся сведения о вводимых в целях защиты охотничьих ресурсов ограничениях охоты, названии охотничьего угодья (иной территории), где устанавливается зона охраны охотничьих ресурсов.

На основных въездах (выездах) в зону охраны охотничьих ресурсов устанавливаются специальные информационные знаки, на которые дополнительно наносится схема границ зоны охраны охотничьих ресурсов.

На территории закрепленных охотничьих угодий организация и выполнение работ по оснащению специальными информационными знаками осуществляется юридическим лицом, индивидуальным предпринимателем, заключившими охотхозяйственные соглашения, или у которых право долгосрочного пользования животным миром возникло на основании долгосрочных лицензий на пользование животным миром в отношении охотничьих ресурсов до дня вступления в силу Федерального закона от 24 июля 2009 года № 209-ФЗ «Об охоте и о сохранении охотничьих ресурсов и о внесении изменений в отдельные законодательные акты Российской Федерации».

На территории общедоступных охотничьих угодий организация и выполнение работ по оснащению специальными информационными знаками осуществляется уполномоченным органом исполнительной власти субъекта Российской Федерации в области охоты и сохранения охотничьих ресурсов.

На территории республики зоны охраны охотничьих ресурсов предполагаются в пределах существующих особо охраняемых природных территорий, лесопарковых и зеленых зон в лесном фонде.

На территории республики существуют 11 государственных природных комплексных заказников – особо охраняемых природных территорий регионального значения, основной целью деятельности которых является охрана и сохранение охотничьих ресурсов, создание условий для их естественного расселения:

«Валамазский» в Селтинском, Красногорском районах,

«Казанский» в Кизнерском, Вавожском, Можгинском районах,  
«Кепский» в Балезинском районе,  
«Кулигинский» в Кезском районе,  
«Лумпунский» в Сюмсинском, Селтинском районах,  
«Областновский» в Увинском, Завьяловском районах,  
«Пестеринский» в Красногорском, Игринском районах,  
«Потерянный Ключ» в Якшур-Бодьинском, Увинском районах,  
«Салинский» в Игринском, Красногорском районах,  
«Северный» в Глазовском, Ярском районах,  
«Чекеровский» в Якшур-Бодьинском, Воткинском, Шарканском районах:

№ п/п	Заказники	Муниципальный округ	Площадь, тыс. га
1	Заказник «Валамазский»	Селтинский район УР, Красногорский район УР	31,1
2	Заказник «Казанский»	Кизнерский район УР, Вавожский район УР, Можгинский район УР	26,83
3	Заказник «Кепский»	Балезинский район УР	28,09
4	Заказник «Кулигинский»	Кезский район УР	43,73
5	Заказник «Лумпунский»	Сюмсинский район УР, Селтинский район УР	47,72
6	Заказник «Областновский»	Увинский район УР, Завьяловский район УР	27,31
7	Заказник «Пестеринский»	Красногорский район УР, Игринский район УР	20,78
8	Заказник «Потерянный Ключ»	Якшур-Бодьинский район УР, Увинский район УР	17,08
9	Заказник «Салинский»	Красногорский район УР, Игринский район УР	35,87
10	Заказник «Северный»	Глазовский район УР, Ярский район УР	40,74
11	Заказник «Чекеровский»	Якшур-Бодьинский район УР, Воткинский район УР, Шарканский район УР	12,66

На территории Удмуртской Республики выделяются зоны охраны охотничьих ресурсов:

1	Муниципальный округ Алнашский район УР	На территории охотничьего хозяйства ООО «Подсобное хозяйство «Арбайка», участок 1	Охранный режим определяется ООО ПХ «Арбайка»
2	Муниципальный округ Алнашский район УР	На территории охотничьего хозяйства ООО «Подсобное хозяйство «Арбайка», участок 2	
3	Муниципальный округ Селтинский район УР	На территории Сюныгского охотничьего хозяйства	Охранный режим определяется ОО «Сюныгское ООиР Селтинского района»
4	Муниципальный округ Шарканский район УР	На территории Шарканского охотничьего хозяйства	Охранный режим определяется ОО «Шарканское РООиР»
5	Муниципальный округ Ярский район УР	На территории Ярского района	Запрещена весенняя охота
6	Муниципальный округ Красногорский район УР	На территории охотничьего хозяйства ООО «Лукошино»	Охранный режим определяется ООО «Лукошино»
7	Муниципальный округ Вавожский район УР	ООО ОПХ «Восток», участок 1	Охранный режим определяется ООО ОПХ «Восток»
8	Муниципальный округ Увинский район УР	ООО ОПХ «Восток», участок 2	
9	Муниципальный округ Увинский район УР	ООО ОПХ «Восток», участок 3	

»;

10) в приложении 2:

а) подраздел 1.16 «Описание границ ООУ Игринского района» изложить в следующей редакции:

## «1.16. Описание границ ООУ Игринского района

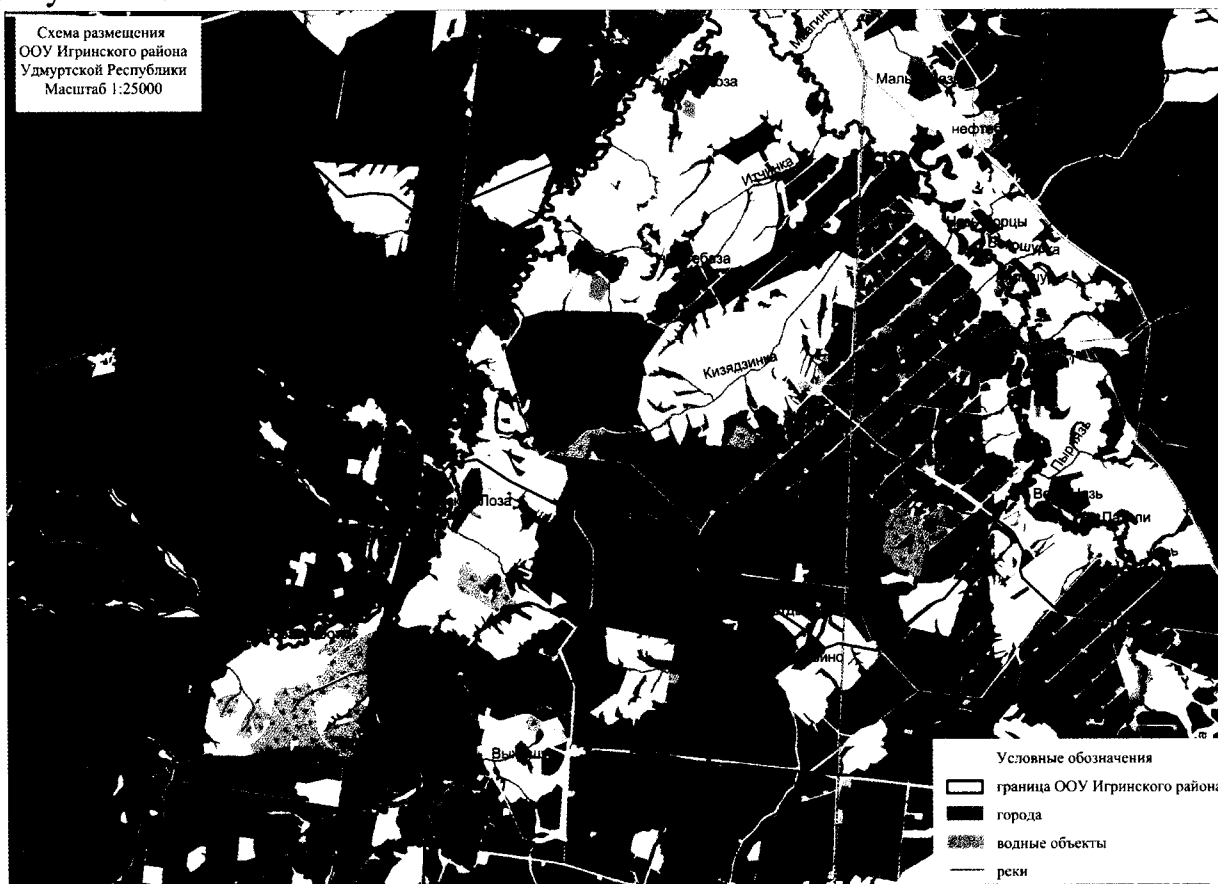
Северная – от точки пересечения проселочных дорог (точка географических координат – с.ш. 57 град. 25 мин. 55,032 сек. – в.д. 52 град. 56 мин. 1,324 сек.) далее по проселочной дороге (точка географических координат – с.ш. 57 град. 25 мин. 52,547 сек. – в.д. 52 град. 57 мин. 57,770 сек.), через урочище Леденцы, урочище Шубники (точка географических координат – с.ш. 57 град. 25 мин. 18,459 сек. – в.д. 53 град. 2 мин. 4,064 сек.), до пересечения с Горьковской железной дорогой (точка географических координат – с.ш. 57 град. 25 мин. 49,672 сек. – в.д. 53 град. 4 мин. 21,946 сек.).

Восточная – от пересечения проселочной дороги и Горьковской железной дороги (точка географических координат – с.ш. 57 град. 25 мин. 49,672 сек. – в.д. 53 град. 4 мин. 21,946 сек.), далее по Горьковской железной дороге (точка географических координат – с.ш. 53 град. 3 мин. 45,268 сек. – в.д. 57 град. 25 мин. 4,91 сек.) на юг до станции Лоза (точка географических координат – с.ш. 57 град. 22 мин. 19,513 сек. – в.д. 53 град. 1 мин. 15,932 сек.) от станции Лоза по автодороге Лоза – Загребино, до деревни Загребино далее по федеральной трассе «М7 – Волга» на север до Киенгопской автодороги, далее по Киенгопской автодороге на восток до пересечения с административной границей Якшур-Бодьинского района (точка географических координат – с.ш. 57 град. 21 мин. 24,536 сек. – в.д. 53 град. 14 мин. 19,108 сек.), далее по административной границе Якшур-Бодьинского района (точки географических координат – с.ш. 57 град. 20 мин. 11,288 сек. – в.д. 53 град. 16 мин. 52,707 сек.; с.ш. 57 град. 19 мин. 4,056 сек. – в.д. 53 град. 16 мин. 42,571 сек.; с.ш. 57 град. 19 мин. 19,991 сек. – в.д. 53 град. 12 мин. 27,676 сек.; с.ш. 57 град. 18 мин. 17,400 сек. – в.д. 53 град. 12 мин. 14,894 сек.; с.ш. 57 град. 18 мин. 37,676 сек. – в.д. 53 град. 5 мин. 56,365 сек.; с.ш. 57 град. 17 мин. 22,286 сек. – в.д. 53 град. 5 мин. 40,065 сек.; с.ш. 57 град. 17 мин. 37,893 сек. – в.д. 53 град. 2 мин. 41,369 сек.) до станции Лынга.

Южная – от станции Лынга (от пересечения Горьковской железной дороги с южной гранью квартала 219 Чутырского участкового лесничества ГКУ УР «Игринское лесничество») на запад по южным граням кварталов 219 – 213 Чутырского участкового лесничества ГКУ УР «Игринское лесничество».

Западная – по западным граням кварталов 213, 194, 174, 154 Чутырского участкового лесничества ГКУ УР «Игринское лесничество» на север, далее через бывший лесоучасток Чумой (точка географических координат – с.ш. 57 град. 23 мин. 7,448 сек. – в.д. 52 град. 52 мин. 15,766 сек.) по проселочной дороге на север через урочище Октябрьское (точка географических координат – с.ш. 57 град. 24 мин. 43,064 сек. – в.д. 52 град. 54 мин. 50,903 сек.; с.ш. 57 град. 25 мин. 24,843 сек. – в.д. 52 град. 55 мин. 50,081 сек.) на урочище Леденцы до точки пересечения проселочных дорог (точка географических координат – с.ш. 57 град. 25 мин. 55,032 сек. – в.д. 52 град. 56 мин. 1,324 сек.).

Обозначения границ ООУ Игринского района представлены в схеме 41.  
Схема 41. Схема размещения ООУ Игринского района Удмуртской Республики.



»;

б) дополнить подразделом 1.28.1 следующего содержания:

«1.28.1. Описание границ ООУ Увинского района, участок 4

Северная – от поселка Тюлькино-Пушкари по грунтовой дороге на урочище Кабак (точка географических координат – с.ш. 57 град. 14 мин. 45,825 сек. – в.д. 52 град. 47 мин. 49,254 сек.) до грунтовой дороги на деревню Зиновей (точка географических координат – с.ш. 57 град. 10 мин. 30,940 сек. – в.д. 52 град. 40 мин. 52,321 сек.) далее по грунтовой дороге на север до границы Якшур-Бодьинского района (точка географических координат – с.ш. 57 град. 12 мин. 7,635 сек. – в.д. 52 град. 44 мин. 5,681 сек.).

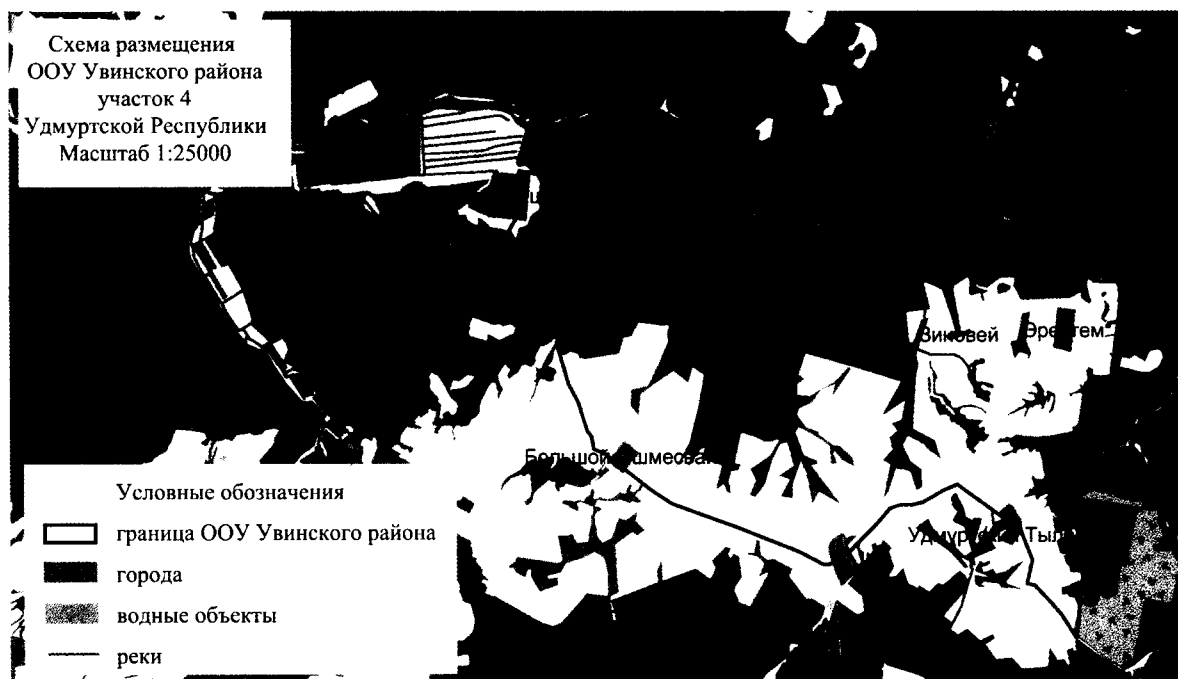
Восточная – от пересечения грунтовой дороги на деревню Зиновей с границей Якшур-Бодьинского района (точка географических координат – с.ш. 57 град. 12 мин. 3,764 сек. – в.д. 52 град. 44 мин. 57,969 сек.) на юг по границе Якшур-Бодьинского района (точки географических координат – с.ш. 57 град. 10 мин. 6,184 сек. – в.д. 52 град. 44 мин. 17,117 сек.; с.ш. 57 град. 10 мин. 5,809 сек. – в.д. 52 град. 44 мин. 45,559 сек.; с.ш. 57 град. 8 мин. 36,247 сек. – в.д. 52 град. 44 мин. 23,406 сек.) до урочища Русский Тыловой (точка географических координат – с.ш. 57 град. 7 мин. 4,424 сек. – в.д. 52 град. 44 мин. 4,998 сек.).

Южная – от пересечения административной границы Якшур-Бодьинского района и урочища Русский Тыловой (точка географических координат – с.ш. 57 град. 7 мин. 4,424 сек. – в.д. 52 град. 44 мин. 4,998 сек.) по проселочной дороге через деревню Удмуртский Тыловой (точка географических координат – с.ш. 57 град. 8 мин. 24,876 сек. – в.д. 52 град. 42 мин. 4,118 сек.; с.ш. 57 град. 8 мин. 5,405 сек. – в.д. 52 град. 4 мин. 0,766 сек.), деревню Архипов Пруд до деревни Большой Ошмесвай.

Западная – от деревни Большой Ошмесвай по автомобильной дороге до деревни Тюлькино-Пушкари.

Обозначения границ ООУ Увинского района, участок 4 представлены в схеме 63.1.

Схема 63.1. Схема размещения ООУ Увинского района, участок 4



»;

в) подраздел 1.31 изложить в следующей редакции:

«1.31. Описание границ ООУ Якшур-Бодьинского района, участок 1

Северная – от бывшего лесоучастка Чумой (точка географических координат – с.ш. 57 град. 23 мин. 7.448 сек. – в.д. 52 град. 52 мин. 15.766 сек.) на юг по южным граням кварталов 13, 17, 33, 57 Кекоранского участкового лесничества ГКУ УР «Якшур-Бодьинское лесничество», на восток по северным граням кварталов 49, 50, 51, 52, 53, 54, 55 Кекоранского участкового лесничества ГКУ УР «Якшур-Бодьинское лесничество» до станции Лынга, далее на восток по административной границе Игринского района до пересечения Киенгопской автодороги с административной границей Игринского района (точка географических координат – с.ш. 57 град. 21 мин.

24,536 сек. – в.д. 53 град. 14 мин. 19,108 сек.), по административной границе Игринского района (точки географических координат – с.ш. 57 град. 20 мин. 48,190 сек. – в.д. 53 град. 14 мин. 48,209 сек.; с.ш. 57 град. 20 мин. 10,528 сек. – в.д. 53 град. 17 мин. 9,072 сек.; с.ш. 57 град. 22 мин. 13,955 сек. – в.д. 53 град. 21 мин. 54,848 сек.), до пересечения с административной границей Шарканского района (точка географических координат – с.ш. 57 град. 21 мин. 41,565 сек. – в.д. 53 град. 25 мин. 56,549 сек.).

Восточная – от пересечения административных границ Игринского и Шарканского районов (точка географических координат – с.ш. 57 град. 2 мин. 41,565 сек. – в.д. 53 град. 25 мин. 56,549 сек.) на юг по административной границе Шарканского района до пересечения с проселочной дорогой на деревню Кыква (точка географических координат – с.ш. 57 град. 16 мин. 55,369 сек. – в.д. 53 град. 27 мин. 56,147 сек.), от пересечения грунтовой дороги, проходящей через деревни Кыква, Сильшур-Вож с административной границей Шарканского района Удмуртской Республики (точка географических координат – с.ш. 57 град. 16 мин. 55,369 сек. – в.д. 53 град. 27 мин. 56,147 сек.), по административной границе с Шарканским районом Удмуртской Республики (точка географических координат – с.ш. 57 град. 13 мин. 28,878 сек. – в.д. 53 град. 31 мин. 35,945 сек.) до места пересечения с нефтепроводом (точка географических координат – с.ш. 57 град. 11 мин. 12,539 сек. – в.д. 53 град. 30 мин. 33,607 сек.), до деревни Мукши по дороге через деревню Кутоншур, деревню Дмитриевка, от деревни Мукши по автодороге до пересечения с автодорогой Гожмовыр – Мукши (точка географических координат – с.ш. 57 град. 12 мин. 17,545 сек. – в.д. 53 град. 23 мин. 9,257 сек.), далее по автодороге на деревню Гожмувыр до пересечения с линией электропередачи (точка географических координат – с.ш. 57 град. 12 мин. 17,545 сек. – в.д. 53 град. 23 мин. 9,257 сек.), по линии электропередачи на восток до северной грани квартала 116 Мукшинского участкового лесничества Якшур-Бодьинского лесничества (точка географических координат – с.ш. 57 град. 11 мин. 42,696 сек. – в.д. 53 град. 25 мин. 38,054 сек.), далее на восток по северным границам кварталов 116, 117 Мукшинского участкового лесничества Якшур-Бодьинского лесничества до пересечения границ кварталов 117, 118, 125 и 126 Мукшинского участкового лесничества Якшур-Бодьинского лесничества (точка географических координат – с.ш. 57 град. 11 мин. 11,258 сек. – в.д. 53 град. 27 мин. 43,019 сек.), от пересечения границ кварталов 117, 118, 125 и 126 Мукшинского участкового лесничества Якшур-Бодьинского лесничества (точка географических координат – с.ш., 57 град. 11 мин. 11,258 сек. – в.д. 53 град. 27 мин. 43,019 сек.), далее по границам кварталов 126, 133, 141 Мукшинского участкового лесничества Якшур-Бодьинского лесничества до пересечения границ кварталов 140, 141, 147, 148 Мукшинского участкового лесничества Якшур-Бодьинского лесничества, от пересечения границ кварталов 140, 141, 147, 148 Мукшинского участкового лесничества Якшур-Бодьинского лесничества, далее на запад по северным границам кварталов 147, 146 и 145 Мукшинского участкового лесничества Якшур-Бодьинского лесничества, до

пересечения границ кварталов 137, 138, 144 и 145 Мукшинского участкового лесничества Якшур-Бодьинского лесничества, от пересечения границ кварталов 137, 138, 144 и 145 Мукшинского участкового лесничества Якшур-Бодьинского лесничества, далее по границам кварталов 137 и 129 Мукшинского участкового лесничества Якшур-Бодьинского лесничества, далее по границам деревни Чекерово (точки географических координат – с.ш. 57 град. 9 мин. 59,915 сек. – в.д. 53 град. 23 мин. 25,786 сек.; с.ш. 57 град. 10 мин. 2,386 сек. – в.д. 53 град. 22 мин. 31,166 сек.; с.ш. 57 град. 10 мин. 31,737 сек. – в.д. 53 град. 22 мин. 9,276 сек.), до пересечения с дорогой Мукши – Иж-Забегалово, далее по автодороге до деревни Иж-Забегалово, от деревни Иж-Забегалово далее по проселочной дороге Иж-Забегалово – Черная, до границы квартала 143 Мукшинского участкового лесничества Якшур-Бодьинского лесничества, далее на юго-запад по границе кварталов 143, 152, до пересечения западной границы квартала 152 Якшур-Бодьинского района и реки Иж.

Южная – от пересечения западной границы квартала 152 Якшур-Бодьинского района и реки Иж, далее по вниз по среднему течению реки Иж, до деревни Сельчка, от деревни Сельчка на юг по федеральной трассе «М7-Волга» через деревни Солнечный, Старая Вожойка до административной границы с Завьяловским районом Удмуртской Республики (точка географических координат – с.ш. 56 град. 59 мин. 59,315 сек. – в.д. 53 град. 8 мин. 59,483 сек.), от административной границы с Завьяловским районом Удмуртской Республики (точка географических координат – с.ш. 56 град. 59 мин. 59,315 сек. – в.д. 53 град. 8 мин. 59,483 сек.), по административной границе с Завьяловским районом Удмуртской Республики до пересечения с Горьковской железной дорогой (точка географических координат – с.ш. 57 град. 1 мин. 1,907 сек. – в.д. 52 град. 56 мин. 32,592 сек.), от пересечения административной границы Завьяловского района и Горьковской железной дороги (точка географических координат – с.ш. 57 град. 1 мин. 1,907 сек. – в.д. 52 град. 56 мин. 32,592 сек.) по железной дороге через станцию Угловая до поселка Чур, далее по автодороге через поселок Чур, далее мимо деревни Божья, Малая Итча, урочища Сундошур (точка географических координат – с.ш. 57 град. 8 мин. 10,411 сек. – в.д. 52 град. 45 мин. 16,836 сек.) до административной границы с Увинским районом Удмуртской Республики (точка географических координат – с.ш. 57 град. 8 мин. 15,364 сек. – в.д. 52 град. 44 мин. 13,863 сек.), далее по административной границе с Увинским районом до урочища Русский Тыловой (точка географических координат – с.ш. 57 град. 7 мин. 4,424 сек. – в.д. 52 град. 44 мин. 4,998 сек.).

Западная – от урочища Русский Тыловой (точка географических координат – с.ш. 57 град. 7 мин. 4,424 сек. – в.д. 52 град. 44 мин. 4,998 сек.) по административной границе с Увинским районом до пересечения с лесной дорогой на поселок Тюлькино-Пушкари (точка географических координат – с.ш. 57 град. 10 мин. 30,940 сек. – в.д. 52 град. 40 мин. 52,321 сек.), далее по лесной дороге (точки географических координат – с.ш. 57 град. 15 мин. 10,071 сек. – в.д. 52 град. 49 мин. 15,023 сек.; с.ш. 57 град. 14 мин. 4,367 сек. –



в.д. 52 град. 46 мин. 58,433 сек.; с.ш. 57 град. 13 мин. 44,025 сек. – в.д. 52 град. 47 мин. 5,848 сек.; с.ш. 57 град. 13 мин. 4,174 сек. – в.д. 52 град. 47 мин. 10,465 сек.; с.ш. 57 град. 12 мин. 11,169 сек. – в.д. 52 град. 45 мин. 1,446 сек.; с.ш. 57 град. 11 мин. 32,304 сек. – в.д. 52 град. 43 мин. 33,597 сек.; с.ш. 57 град. 11 мин. 28,027 сек. – в.д. 52 град. 42 мин. 40,328 сек.) на деревню Зиновей до пересечения автодороги Якшур-Бодья – Красногорское и линии электропередачи ВЛ-100 кВ (точка географических координат – с.ш. 57 град. 15 мин. 25,656 сек. – в.д. 52 град. 47 мин. 58,195 сек.), далее по автодороге Якшур-Бодья – Красногорское на село Якшур-Бодья через урочище Лумпово, село Алгазы, до поворота на деревню Кесшур, далее по дороге на деревню Кесшур, через деревню Давыденки (точка географических координат – с.ш. 57 град. 20 мин. 20,20 сек. – в.д. 52 град. 48 мин. 47,77 сек.), урочище Коробовск до бывшего лесоучастка Чумой (точка географических координат – с.ш. 57 град. 22 мин. 34,23 сек. – в.д. 52 град. 50 мин. 11,35 сек.).

Обозначения границ ООУ Якшур-Бодьинского района, участок 1 представлены в схемах 66.1 – 66.4.

Схема 66.1. Схема размещения ООУ Якшур-Бодьинского района, участок 1




Схема 66.2. Схема размещения ООУ Якшур-Бодьинского района, участок 1


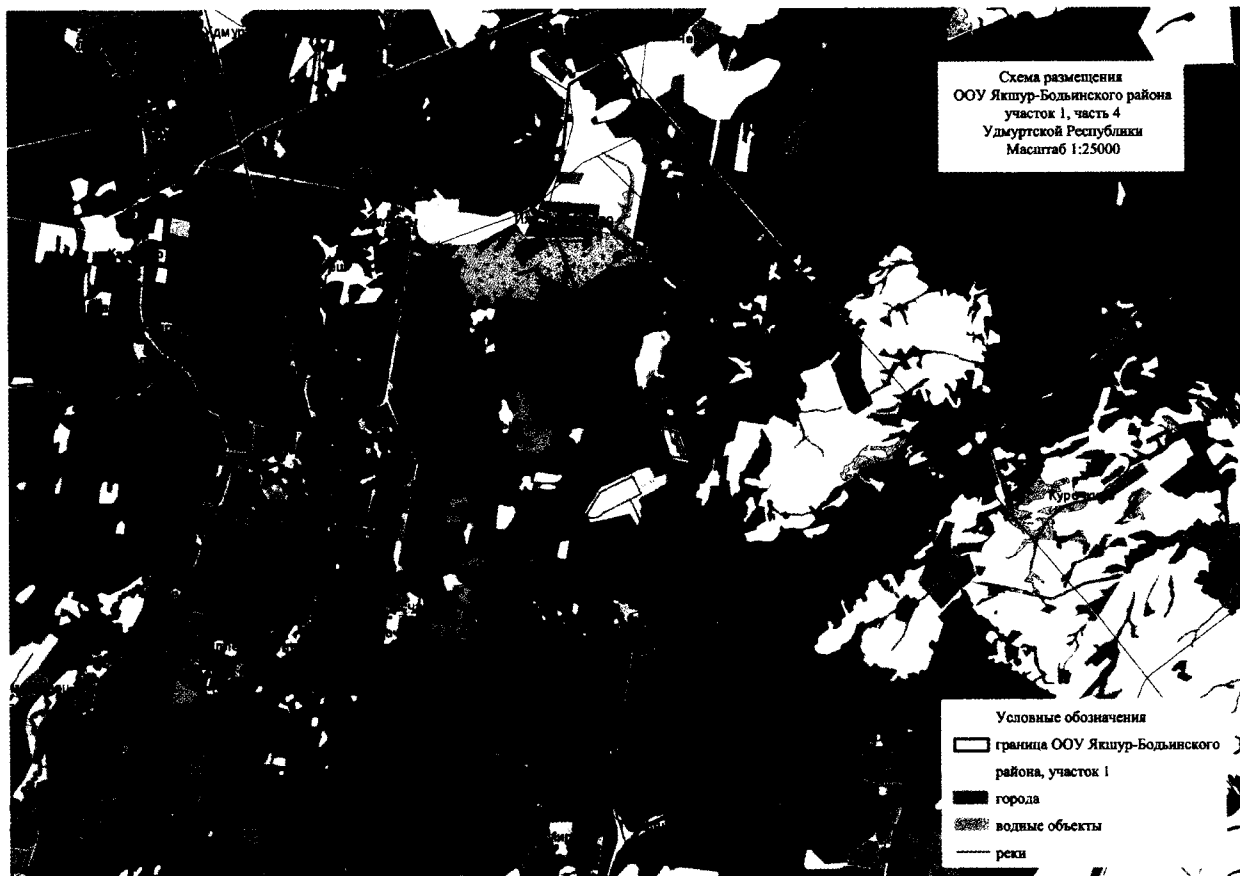


Схема 66.3. Схема размещения ООУ Якшур-Бодьинского района, участок 1



Схема 66.4. Схема размещения ООУ Якшур-Бодьинского района, участок 1



г) подразделы 1.32, 1.33 признать утратившими силу;

д) подраздел 1.34 изложить в следующей редакции:

«1.34. Описание границ ООУ Якшур-Бодьинского района, участок 2

Северная – от места пересечения административной границы с Селтинским районом Удмуртской Республики с дорогой Узи – Старые Зятцы (точка географических координат – с.ш. 57 град. 21 мин. 36,147 сек. – в.д. 52 град. 33 мин. 19,181 сек.) по дороге до деревни Старые Зятцы.

Восточная – от деревни Старые Зятцы, по автодороге Красногорское – Якшур-Бодья на юг до деревни Лигрон, далее по проселочной дороге на запад до пересечения с грунтовой дорогой на деревню Зеглуд (точка координат – с.ш. 57 град. 19 мин. 13,304 сек. – в.д. 52 град. 39 мин. 30,995 сек.), далее по грунтовой дороге через деревни Зеглуд, Даниловцы, Варавай, Филимоновцы (точки географических координат – с.ш. 57 град. 16 мин. 12,969 сек. – в.д. 52 град. 32 мин. 31,429 сек.; с.ш. 57 град. 14 мин. 19,281 сек. – в.д. 52 град. 32 мин. 6,273 сек.) до деревни Кочиш.

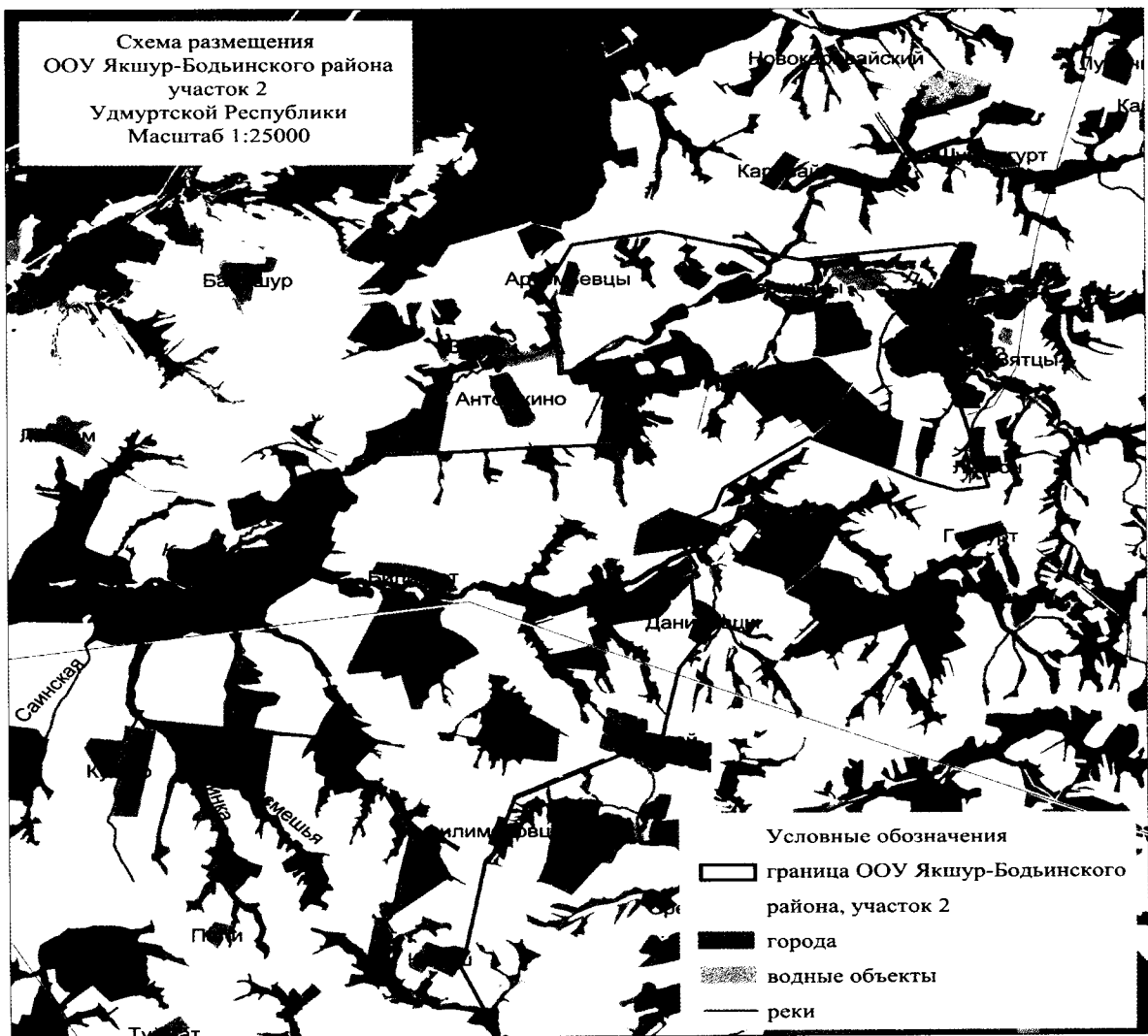
Южная – от деревни Кочиш по административной границе с Увинским районом, до пересечения административных границ Увинского, Якшур-Бодьинского и Селтинского районов (точка географических координат –

с.ш. 57 град. 17 мин. 56,388 сек. – в.д. 52 град. 28 мин. 20,929 сек.).

Западная – от пересечения административных границ Увинского, Якшур-Бодьинского и Селтинского районов (точка географических координат – с.ш. 57 град. 17 мин. 56,388 сек. – в.д. 52 град. 28 мин. 20,929 сек.), по административным границам с Селтинским районом Удмуртской Республики (точки географических координат – с.ш. 57 град. 18 мин. 39,325 сек. – в.д. 52 град. 30 мин. 7,735 сек.; с.ш. 57 град. 19 мин. 20,356 сек. – в.д. 52 град. 30 мин. 14,247 сек.; с.ш. 57 град. 20 мин. 1,765 сек. – в.д. 52 град. 34 мин. 10,160 сек.; с.ш. 57 град. 21 мин. 12,443 сек. – в.д. 52 град. 33 мин. 2,859 сек.) до места пересечения административной границы с Селтинским районом Удмуртской Республики с дорогой Узи – Старые Зятцы (точка географических координат – с.ш. 57 град. 21 мин. 36,147 сек. – в.д. 52 град. 33 мин. 19,181 сек.).

Обозначения границ ООУ Якшур-Бодьинского района, участок 2 представлены в схеме 69.

Схема 69. Схема размещения ООУ Якшур-Бодьинского района, участок 2



е) подразделы 1.34.1, 3.41, 5.5, 5.6 признать утратившими силу;

11) в приложении 3:

а) в подразделе 23.1:

наименование изложить в следующей редакции:

«23.1. Описание границ планируемого охотничьего хозяйства Якшур-Бодьинского района № 1»;

наименование схемы 249 изложить в следующей редакции:

«249. Схема размещения планируемого охотничьего хозяйства Якшур-Бодьинского района № 1. Часть 1»;

наименование схемы 250 изложить в следующей редакции:

«250. Схема размещения планируемого охотничьего хозяйства Якшур-Бодьинского района № 1. Часть 2»;

наименование схемы 251 изложить в следующей редакции:

«251. Схема размещения планируемого охотничьего хозяйства Якшур-Бодьинского района № 1. Часть 3»;

наименование схемы 252 изложить в следующей редакции:

«252. Схема размещения планируемого охотничьего хозяйства Якшур-Бодьинского района № 1. Часть 4»;

наименование схемы 253 изложить в следующей редакции:

«253. Схема размещения планируемого охотничьего хозяйства Якшур-Бодьинского района № 1. Часть 5»;

б) в наименовании подраздела 23.2 цифру «1» заменить цифрой «4»;

в) подраздел 23.6 признать утратившим силу;

12) приложения 4, 5 изложить в редакции согласно приложениям 1, 2.

2. Настоящий Указ вступает в силу через 10 дней после его официального опубликования.

**Глава  
Удмуртской Республики**



**А.В. Бречалов**

г. Ижевск  
22 сентября 2021 года  
№ 162



