

УТВЕРЖДАЮ:
Заместитель министра
природных ресурсов и охраны
окружающей среды Удмуртской Республики
Ю.А. Долматов
« 15 » октября 2021 года

Акт
лесопатологического обследования № 2021-16-516
лесных насаждений Яганского лесничества
Удмуртской Республики

Способ лесопатологического обследования: 1. Визуальный

2. Инструментальный

Участковое лесничество	Урочище (дача)	Квартал	Выдел	Площадь выдела, га	Лесопатологический выдел	Площадь лесопатологического выдела, га
без деления		100	4	7,1		
					1	7,1

Лесопатологическое обследование проведено на общей площади:

7,1

Кадастровый номер участка: _____
(для участков, предоставленных в постоянное(бессрочное) пользование, аренду)

Документ о праве пользования:

(тип документа о праве пользования, дата, номер, вид разрешенного использования лесов)

1. Визуальное (рекогносцировочное) лесопатологическое обследование

(раздел включается в акт, в случае проведения лесопатологического обследования визуальным способом)

Наземное

Дистанционное

1.1. На площади 7,1 га фактическая таксационная характеристика лесного насаждения соответствует (не соответствует) таксационному описанию (нужное подчеркнуть)

Причины несоответствия:

Давность лесоустройства (1997-1998 гг.)

Ведомость участков с выявленными несоответствиями приведена в приложении 1 к Акту

1.2. Лесные насаждения с нарушенной и утраченной устойчивостью выявлены на площади ___ га:

Участковое лесничество	Урочище (дача)	Квартал	Выдел	Площадь (га) насаждений		Причины повреждения, ослабления
				с нарушенной устойчивостью	с утраченной устойчивостью	
1	2	3	4	5	6	7
без деления		100	4			
Итого						

Состояние обследованных лесных насаждений приведено в приложениях 1.1-1.4 к Акту в зависимости от метода проведения ЛПО

1.3 В обследованных лесных насаждениях прогнозируется:

Прогноз	Площадь, га
1	2
Ослабление лесных насаждений	
Усыхание лесных насаждений различной степени	
Развитие очагов вредных организмов	

1.4 Обнаружено загрязнение лесного участка отходами и выбросами:

промышленными бытовыми

Вид загрязнения	Размеры загрязнения			Объем, куб.м	Площадь загрязнения
	длина, м	ширина, м	высота, м		
1	2	3	4	5	6

ЗАКЛЮЧЕНИЕ

Оценка текущего санитарного и лесопатологического состояния лесных насаждений, назначенные профилактические мероприятия по защите лесов, заключение о необходимости проведения инструментального ЛПО.

Лесные насаждения без признаков ослабления. СКС - 1,36. Проведение СОМ не требуется.

Участковое лесничество	Урочище (дача)	Квартал	Выдел	Площадь выдела, га	Лесопатологический	Площадь лесопатоло	Вид мероприятия	Рекомендуемый срок
1	2	3	4	5	6	7	8	9
без деления		100	4	7,1	1	7,1		

Дата проведения обследования 23.09.2021 г.




Исполнитель работ по проведению лесопатологического обследования:

Руководитель ГКУ УР "Лесничество им.Б.К.Филимонова"

Заместитель руководителя ГКУ УР "Лесничество им.Б.К.Филимонова"

Инженер по охране и защите леса ГКУ УР "Лесничество им. Б.К. Филимонова"

Мастер леса ГКУ УР "Лесничество им.Б.К.Филимонова"

 Козлов А.С.
 Кузнецова Н.В.
 Алексеева М.В.

 Каргашин В.В.

Должность _____ Подпись _____ Телефон 8(34138)4-34-36

Дата заполнения документа 06.10.2021г.

Ведомость участков леса с выявленными несоответствиями таксационным описаниям

Субъект Российской Федерации Удмуртская Республика Яганское
Участковое лесничество без деления Лесничество

1	2	3	4	5	6	7	8	9	10	11	Таксационная характеристика								20	21	
											12	13	14	15	16	17	18	19			Заложено пробных площадей
ТО	97-19	100	4	7,1	защитные	лесные участки выполняющие функции защиты природных и иных объектов; защитные полосы лесов, расположенные влесь	ОЗУ	1	7,1	7ЛШ1В1С1Б+ОС+П	состав	Е	50	17	18	ЕЛП	0,8	2	260	1	1
Ф	2021	100	4	7,1	защитные	лесные участки выполняющие функции защиты природных и иных объектов; защитные		1	7,1	7ЛШ1В1С1Б+ОС+П	состав	ЛП	73	20	24	ЕЛП	0,6	2	260	1	1

Условные обозначения:

ТО - таксационные описания

Ф - фактическая характеристика лесного насаждения

Исполнитель работ по проведению лесопатологического обследования:





Руководитель ГКУ УР "Лесничество им.Б.К.Филимонова"

Заместитель руководителя ГКУ УР "Лесничество им.Б.К.Филимонова"

Инженер по охране и защите леса ГКУ УР "Лесничество им. Б.К. Филимонова"

Мастер леса ГКУ УР "Лесничество им.Б.К.Филимонова"

Дата составления документа 06.10.2021г.

 Козлов А.С.
 Кузнецова Н.В.
 Алексеева М.В.
 Каргалин В.В.

Результаты проведения лесопользовательского обследования лесных насаждений
от 09.11.2023 № 640
от 09.11.2023 № 640

Муниципальное образование "Муниципальное образование
"от 09.11.2023 № 640"
Муниципальное образование "Муниципальное образование
"от 09.11.2023 № 640"
Муниципальное образование "Муниципальное образование
"от 09.11.2023 № 640"

№ п/п	Наименование насаждения	Категория насаждения	Условие обследования	Дата обследования	Масштаб	Метод обследования	Распределение деревьев по диаметровым классам, % от запаса										Итого	Доля от запаса	Итого	Итого	Итого					
							без признаков повреждения					с признаком повреждения										с признаком повреждения				
							густота	расход	высота	диаметр	форма кроны	густота	расход	высота	диаметр	форма кроны						густота	расход	высота	диаметр	форма кроны
1	Лиственничное насаждение	III	ослеждаемое	2023	1:500	выборочная	100,0%	0,0%	10,0%	0,0%	0,0%	0,0%	0,0%	0,0%	0,0%	0,0%	0,0%	0,0%	0,0%	0,0%						
2	Еловое насаждение	III	ослеждаемое	2023	1:500	выборочная	100,0%	0,0%	10,0%	0,0%	0,0%	0,0%	0,0%	0,0%	0,0%	0,0%	0,0%	0,0%	0,0%	0,0%						
3	Сосновое насаждение	III	ослеждаемое	2023	1:500	выборочная	100,0%	0,0%	10,0%	0,0%	0,0%	0,0%	0,0%	0,0%	0,0%	0,0%	0,0%	0,0%	0,0%	0,0%						
4	Смешанное насаждение	III	ослеждаемое	2023	1:500	выборочная	100,0%	0,0%	10,0%	0,0%	0,0%	0,0%	0,0%	0,0%	0,0%	0,0%	0,0%	0,0%	0,0%	0,0%						
5	Лесопосадка	III	ослеждаемая	2023	1:500	выборочная	100,0%	0,0%	10,0%	0,0%	0,0%	0,0%	0,0%	0,0%	0,0%	0,0%	0,0%	0,0%	0,0%	0,0%						
6	Лиственничное насаждение	III	ослеждаемое	2023	1:500	выборочная	100,0%	0,0%	10,0%	0,0%	0,0%	0,0%	0,0%	0,0%	0,0%	0,0%	0,0%	0,0%	0,0%	0,0%						
7	Еловое насаждение	III	ослеждаемое	2023	1:500	выборочная	100,0%	0,0%	10,0%	0,0%	0,0%	0,0%	0,0%	0,0%	0,0%	0,0%	0,0%	0,0%	0,0%	0,0%						
8	Сосновое насаждение	III	ослеждаемое	2023	1:500	выборочная	100,0%	0,0%	10,0%	0,0%	0,0%	0,0%	0,0%	0,0%	0,0%	0,0%	0,0%	0,0%	0,0%	0,0%						
9	Смешанное насаждение	III	ослеждаемое	2023	1:500	выборочная	100,0%	0,0%	10,0%	0,0%	0,0%	0,0%	0,0%	0,0%	0,0%	0,0%	0,0%	0,0%	0,0%	0,0%						
10	Лесопосадка	III	ослеждаемая	2023	1:500	выборочная	100,0%	0,0%	10,0%	0,0%	0,0%	0,0%	0,0%	0,0%	0,0%	0,0%	0,0%	0,0%	0,0%	0,0%						
11	Лиственничное насаждение	III	ослеждаемое	2023	1:500	выборочная	100,0%	0,0%	10,0%	0,0%	0,0%	0,0%	0,0%	0,0%	0,0%	0,0%	0,0%	0,0%	0,0%	0,0%						
12	Еловое насаждение	III	ослеждаемое	2023	1:500	выборочная	100,0%	0,0%	10,0%	0,0%	0,0%	0,0%	0,0%	0,0%	0,0%	0,0%	0,0%	0,0%	0,0%	0,0%						
13	Сосновое насаждение	III	ослеждаемое	2023	1:500	выборочная	100,0%	0,0%	10,0%	0,0%	0,0%	0,0%	0,0%	0,0%	0,0%	0,0%	0,0%	0,0%	0,0%	0,0%						
14	Смешанное насаждение	III	ослеждаемое	2023	1:500	выборочная	100,0%	0,0%	10,0%	0,0%	0,0%	0,0%	0,0%	0,0%	0,0%	0,0%	0,0%	0,0%	0,0%	0,0%						
15	Лесопосадка	III	ослеждаемая	2023	1:500	выборочная	100,0%	0,0%	10,0%	0,0%	0,0%	0,0%	0,0%	0,0%	0,0%	0,0%	0,0%	0,0%	0,0%	0,0%						
16	Лиственничное насаждение	III	ослеждаемое	2023	1:500	выборочная	100,0%	0,0%	10,0%	0,0%	0,0%	0,0%	0,0%	0,0%	0,0%	0,0%	0,0%	0,0%	0,0%	0,0%						
17	Еловое насаждение	III	ослеждаемое	2023	1:500	выборочная	100,0%	0,0%	10,0%	0,0%	0,0%	0,0%	0,0%	0,0%	0,0%	0,0%	0,0%	0,0%	0,0%	0,0%						
18	Сосновое насаждение	III	ослеждаемое	2023	1:500	выборочная	100,0%	0,0%	10,0%	0,0%	0,0%	0,0%	0,0%	0,0%	0,0%	0,0%	0,0%	0,0%	0,0%	0,0%						
19	Смешанное насаждение	III	ослеждаемое	2023	1:500	выборочная	100,0%	0,0%	10,0%	0,0%	0,0%	0,0%	0,0%	0,0%	0,0%	0,0%	0,0%	0,0%	0,0%	0,0%						
20	Лесопосадка	III	ослеждаемая	2023	1:500	выборочная	100,0%	0,0%	10,0%	0,0%	0,0%	0,0%	0,0%	0,0%	0,0%	0,0%	0,0%	0,0%	0,0%	0,0%						
21	Лиственничное насаждение	III	ослеждаемое	2023	1:500	выборочная	100,0%	0,0%	10,0%	0,0%	0,0%	0,0%	0,0%	0,0%	0,0%	0,0%	0,0%	0,0%	0,0%	0,0%						
22	Еловое насаждение	III	ослеждаемое	2023	1:500	выборочная	100,0%	0,0%	10,0%	0,0%	0,0%	0,0%	0,0%	0,0%	0,0%	0,0%	0,0%	0,0%	0,0%	0,0%						
23	Сосновое насаждение	III	ослеждаемое	2023	1:500	выборочная	100,0%	0,0%	10,0%	0,0%	0,0%	0,0%	0,0%	0,0%	0,0%	0,0%	0,0%	0,0%	0,0%	0,0%						
24	Смешанное насаждение	III	ослеждаемое	2023	1:500	выборочная	100,0%	0,0%	10,0%	0,0%	0,0%	0,0%	0,0%	0,0%	0,0%	0,0%	0,0%	0,0%	0,0%	0,0%						
25	Лесопосадка	III	ослеждаемая	2023	1:500	выборочная	100,0%	0,0%	10,0%	0,0%	0,0%	0,0%	0,0%	0,0%	0,0%	0,0%	0,0%	0,0%	0,0%	0,0%						
26	Лиственничное насаждение	III	ослеждаемое	2023	1:500	выборочная	100,0%	0,0%	10,0%	0,0%	0,0%	0,0%	0,0%	0,0%	0,0%	0,0%	0,0%	0,0%	0,0%	0,0%						
27	Еловое насаждение	III	ослеждаемое	2023	1:500	выборочная	100,0%	0,0%	10,0%	0,0%	0,0%	0,0%	0,0%	0,0%	0,0%	0,0%	0,0%	0,0%	0,0%	0,0%						
28	Сосновое насаждение	III	ослеждаемое	2023	1:500	выборочная	100,0%	0,0%	10,0%	0,0%	0,0%	0,0%	0,0%	0,0%	0,0%	0,0%	0,0%	0,0%	0,0%	0,0%						
29	Смешанное насаждение	III	ослеждаемое	2023	1:500	выборочная	100,0%	0,0%	10,0%	0,0%	0,0%	0,0%	0,0%	0,0%	0,0%	0,0%	0,0%	0,0%	0,0%	0,0%						
30	Лесопосадка	III	ослеждаемая	2023	1:500	выборочная	100,0%	0,0%	10,0%	0,0%	0,0%	0,0%	0,0%	0,0%	0,0%	0,0%	0,0%	0,0%	0,0%	0,0%						
31	Лиственничное насаждение	III	ослеждаемое	2023	1:500	выборочная	100,0%	0,0%	10,0%	0,0%	0,0%	0,0%	0,0%	0,0%	0,0%	0,0%	0,0%	0,0%	0,0%	0,0%						
32	Еловое насаждение	III	ослеждаемое	2023	1:500	выборочная	100,0%	0,0%	10,0%	0,0%	0,0%	0,0%	0,0%	0,0%	0,0%	0,0%	0,0%	0,0%	0,0%	0,0%						
33	Сосновое насаждение	III	ослеждаемое	2023	1:500	выборочная	100,0%	0,0%	10,0%	0,0%	0,0%	0,0%	0,0%	0,0%	0,0%	0,0%	0,0%	0,0%	0,0%	0,0%						
34	Смешанное насаждение	III	ослеждаемое	2023	1:500	выборочная	100,0%	0,0%	10,0%	0,0%	0,0%	0,0%	0,0%	0,0%	0,0%	0,0%	0,0%	0,0%	0,0%	0,0%						
35	Лесопосадка	III	ослеждаемая	2023	1:500	выборочная	100,0%	0,0%	10,0%	0,0%	0,0%	0,0%	0,0%	0,0%	0,0%	0,0%	0,0%	0,0%	0,0%	0,0%						
36	Лиственничное насаждение	III	ослеждаемое	2023	1:500	выборочная	100,0%	0,0%	10,0%	0,0%	0,0%	0,0%	0,0%	0,0%	0,0%	0,0%	0,0%	0,0%	0,0%	0,0%						

Условные обозначения: И - обследовано, Л - обследовано, Р - первая подсказка рубке
 Исполнитель работ по обследованию лесопользовательского обследования
 Руководитель ГКУ УР "Лесничество им. Б.К. Филимонова" - Куликов А.С.
 Заместитель руководителя ГКУ УР "Лесничество им. Б.К. Филимонова" - Куликов И.В.
 Инженер по лесам и лесоустройству ГКУ УР "Лесничество им. Б.К. Филимонова" - Алексеева М.В.
 Мастер леса ГКУ УР "Лесничество им. Б.К. Филимонова" - Барыкина В.В.
 Дата обследования 06.10.2023г.