

УТВЕРЖДАЮ:
Заместитель министра
природных ресурсов и охраны
окружающей среды Удмуртской Республики
Ю.А. Долматов
« 15 » октября 2021 года

Акт
лесопатологического обследования № 2021-16-514
лесных насаждений Яганского лесничества
Удмуртской Республики

Способ лесопатологического обследования: 1. Визуальный

2. Инструментальный

Участковое лесничество	Урочище (дача)	Квартал	Выдел	Площадь выдела, га	Лесопатологический выдел	Площадь лесопатологического выдела, га
без деления		343	33	18,5		
					1	18.5

Лесопатологическое обследование проведено на общей площади:

18.5

Кадастровый номер участка: _____
(для участков, предоставленных в постоянное(бессрочное) пользование, аренду)

Документ о праве пользования:

(тип документа о праве пользования, дата, номер, вид разрешенного использования лесов)

1. Визуальное (рекогносцировочное) лесопатологическое обследование

(раздел включается в акт, в случае проведения лесопатологического обследования визуальным способом)

Наземное

Дистанционное

1.1. На площади 18,5 га фактическая таксационная характеристика лесного насаждения соответствует (не соответствует) таксационному описанию (нужное подчеркнуть)

Причины несоответствия:

давность лесоустройства (1997-1998 гг.), ВСП 2001 г.

Ведомость участков с выявленными несоответствиями приведена в приложении 1 к Акту

1.2. Лесные насаждения с нарушенной и утраченной устойчивостью выявлены на площади ___ га:

Участковое лесничество	Урочище (дача)	Квартал	Выдел	Площадь (га) насаждений		Причины повреждения, ослабления
				с нарушенной устойчивостью	с утраченной устойчивостью	
1	2	3	4	5	6	7
без деления		343	33			
Итого						

Состояние обследованных лесных насаждений приведено в приложениях 1.1-1.4 к Акту в зависимости от метода проведения ЛПО

1.3 В обследованных лесных насаждениях прогнозируется:

Прогноз	Площадь, га
1	2
Ослабление лесных насаждений	
Усыхание лесных насаждений различной степени	
Развитие очагов вредных организмов	

1.4 Обнаружено загрязнение лесного участка отходами и выбросами:

промышленными

бытовыми

Вид загрязнения	Размеры загрязнения			Объем, куб.м	Площадь загрязнения
	длина, м	ширина, м	высота, м		
1	2	3	4	5	6

ЗАКЛЮЧЕНИЕ

Оценка текущего санитарного и лесопатологического состояния лесных насаждений, назначенные профилактические мероприятия по защите лесов, заключение о необходимости проведения инструментального ЛПО.

Лесные насаждения без признаков ослабления. СКС - 1,23. Проведение СОМ не требуется.

Участковое лесничество	Урочище (дача)	Квартал	Выдел	Площадь выдела, га	Лесопатологический	Площадь лесопатоло	Вид мероприятия	Рекомендуемый срок
1	2	3	4	5	6	7	8	9
без деления		343	33	18,5	1	18,5		

Дата проведения обследования 17.09.2021 г.


Исполнитель работ по проведению лесопатологического обследования:

Руководитель ГКУ УР "Лесничество им.Б.К.Филимонова"

Заместитель руководителя ГКУ УР "Лесничество им.Б.К.Филимонова"

Инженер по охране и защите леса ГКУ УР "Лесничество им. Б.К. Филимонова"

Мастер леса ГКУ УР "Лесничество им.Б.К.Филимонова"



Козлов А.С.

Кузнецова Н.В.

Алексеева М.В.

Панфилов Э.В.

Должность _____ Подпись _____ Телефон 8(34138)4-34-36

Дата заполнения документа 06.10.2021г.

Приложение 1
к Акту лесопатологического обследования
утвержденному Приказом
Минприроды России
от 09.11.2020 № 910

Ведомость участков леса с выявленными несоответствиями таксационным описаниям

Субъект Российской Федерации		Удмуртская Республика		Яганское		Лесничество		Яганское													
Участковое лесничество		без деления																			
1	2	3	4	5	6	7	8	9	10	11	12	13	14	15	16	17	18	19	20	21	
Источник данных	Том проведения лесопроизводства	Номер квартала	Номер выдела	Площадь выдела, га	Лесовое назначение лесов	Категория защитных лесов	ОЗУ	Номер лесопатологического выдела	Площадь лесопатологического выдела, га	состав	порода	возраст, лет	средняя высота, м	средний диаметр, см	тип леса	полнота	фонитет	запас, ком. м/га	заложено пробных площадей, шт.	общая площадь, га	
ТО	97-19	343	33	18,5	эксплуатационные леса	0	участки лесов вокруг сельских населенных пунктов и садовых участков	1	18,5	8С2Е	С3	100	25	36	СКС	0,6	4	280			
Ф	2021	343	33	18,5	эксплуатационные леса	0	участки лесов вокруг сельских населенных пунктов	1	18,5	8С2Е	С	123	26	40	СКС	0,5	1	264	1		

Условные обозначения:

ТО - таксационные описания

Ф - фактическая характеристика лесного насаждения

Исполнитель работ по проведению лесопатологического обследования:



Руководитель ГКУ УР "Лесничество им.Б.К.Филимонова"

Заместитель руководителя ГКУ УР "Лесничество им.Б.К.Филимонова"

Инженер по охране и защите леса ГКУ УР "Лесничество им. Б.К. Филимонова"

Мастер леса ГКУ УР "Лесничество им.Б.К.Филимонова"

Дата составления документа 06.10.2021г.


Козлов А.С.

Кузнецова Н.В.

Алексеева М.В.

Панфилов Э.В.

