

УТВЕРЖДАЮ:
Заместитель министра
природных ресурсов и охраны
окружающей среды Удмуртской Республики
Ю.А. Долматов
« 15 » октября 2021 года

Акт
лесопатологического обследования № 2021-16-511
лесных насаждений Яганского лесничества
Удмуртской Республики

Способ лесопатологического обследования: 1. Визуальный

2. Инструментальный

Участковое лесничество	Урочище (дача)	Квартал	Выдел	Площадь выдела, га	Лесопатологический выдел	Площадь лесопатологического выдела, га
без деления		291	3	21		
					1	21

Лесопатологическое обследование проведено на общей площади:

21

Кадастровый номер участка: _____
(для участков, предоставленных в постоянное(бессрочное) пользование, аренду)

Документ о праве пользования:

(тип документа о праве пользования, дата, номер, вид разрешенного использования лесов)

1. Визуальное (рекогносцировочное) лесопатологическое обследование

(раздел включается в акт, в случае проведения лесопатологического обследования визуальным способом)

Наземное

Дистанционное

1.1. На площади 21 га фактическая таксационная характеристика лесного насаждения соответствует (не соответствует) таксационному описанию (нужное подчеркнуть)

Причины несоответствия:

давность лесоустройства (1997-1998 гг.), ВСП 2000 г. -21 га

Ведомость участков с выявленными несоответствиями приведена в приложении 1 к Акту

1.2. Лесные насаждения с нарушенной и утраченной устойчивостью выявлены на площади ___ га:

Участковое лесничество	Урочище (дача)	Квартал	Выдел	Площадь (га) насаждений		Причины повреждения, ослабления
				с нарушенной устойчивостью	с утраченной устойчивостью	
1	2	3	4	5	6	7
без деления	0	291	3			
Итого						

Состояние обследованных лесных насаждений приведено в приложениях 1.1-1.4 к Акту в зависимости от метода проведения ЛПО

1.3 В обследованных лесных насаждениях прогнозируется:

Прогноз	Площадь, га
1	2
Ослабление лесных насаждений	
Усыхание лесных насаждений различной степени	
Развитие очагов вредных организмов	

1.4 Обнаружено загрязнение лесного участка отходами и выбросами:

промышленными бытовыми

Вид загрязнения	Размеры загрязнения			Объем, куб.м	Площадь загрязнения
	длина, м	ширина, м	высота, м		
1	2	3	4	5	6

ЗАКЛЮЧЕНИЕ


Оценка текущего санитарного и лесопатологического состояния лесных насаждений, назначенные профилактические мероприятия по защите лесов, заключение о необходимости проведения инструментального ЛПО.


Лесные насаждения без признаков ослабления. СКС - 1,36. Проведение СОМ не требуется.


Участковое лесничество	Урочище (дача)	Квартал	Выдел	Площадь выдела, га	Лесопатологический	Площадь лесопатоло	Вид мероприятия	Рекомендуемый срок
1	2	3	4	5	6	7	8	9
без деления		291	3	21	1	21		


Дата проведения обследования 17.09.2021 г.

Исполнитель работ по проведению лесопатологического обследования:
Руководитель ГКУ УР "Лесничество им.Б.К.Филимонова"
Заместитель руководителя ГКУ УР "Лесничество им.Б.К.Филимонова"
Инженер по охране и защите леса ГКУ УР "Лесничество им. Б.К. Филимонова"
Мастер леса ГКУ УР "Лесничество им.Б.К.Филимонова"



Козлов А.С.


Кузнецова Н.В.


Алексеева М.В.


Панфилов С.В.

Должность _____ Подпись _____ Телефон 8(34138)4-34-36

Дата заполнения документа 06.10.2021г.

Ведомость участков леса с выявленными несоответствиями таксационным описаниям

Субъект Российской Федерации Удмуртская Республика Яганское
Участковое лесничество без деления Лесничество

1	2	3	4	5	6	7	8	9	10	Таксационная характеристика							20	21		
										состав	11	12	13	14	15	16			17	18
ТО	997-199	291	3	21	защитные леса	лес, выполняющие функции защиты природных и иных объектов: защитные полосы лесов, расположенные вдоль	участки лесов вокруг сельских населенных пунктов	1	21	80с2Б+Е	Ос	60	25	30	ЕСН	0,7	1	290	20	21
Ф	2021	291	3	21	защитные леса	лес, выполняющие функции защиты природных и иных объектов: защитные	участки лесов вокруг сельских населенных пунктов	1	21	80с2Б+Е	Ос	83	25	32	ЕСН	0,6	1	260	1	2

Условные обозначения:

ТО - таксационные описания

Ф - фактическая характеристика лесного насаждения

Исполнитель работ по проведению лесопатологического обследования:





Руководитель ГКУ УР "Лесничество им.Б.К.Филимонова"

Заместитель руководителя ГКУ УР "Лесничество им.Б.К.Филимонова"

Инженер по охране и защите леса ГКУ УР "Лесничество им. Б.К. Филимонова"

Мастер леса ГКУ УР "Лесничество им.Б.К.Филимонова"

Дата составления документа 06.10.2021г.

 Козлов А.С.
 Кузнецова Н.В.
 Алексеева М.В.
 Панфилов Э.В.

1	Номер квартала	
2	Номер выдела	
3	Площадь выдела, га	
4	Целевое назначение лесов	
5	Категория защитных лесов	
6	ОЗУ	
7	Номер лесопатологического выдела	
8	Площадь лесопатологического выдела, га	
9	состав	Таксационная характеристика лесного насаждения
10	Е	порода
11	возраст	
12	средняя высота, м	
13	средний диаметр, м	
14	тип леса	
15	полнота	
16	бонитет	
17	запас, куб. м/га	
18	Число деревьев на временной пробной площади, шт	
19	Н	без признаков ослабления
20	Р	
21	Н	ослабленные
22	Р	
23	Н	сильно ослабленные
24	Р	
25	Н	усыхающие
26	Р	
27	0,0%	свежий сухой
28	0,0%	свежий ветровал
29	0,0%	свежий бурелом
30	25,3%	старый сухой
31	21,0%	старый ветровал
32	0,0%	старый бурелом
33	300, 821	Причина ослабления, повреждения
34	46,2%	Подлежит рубке, % от запаса
35	вид	Назначение мероприятия
36	площадь, га	

Условные обозначения: Н - деревья не подлежат рубке; Р - деревья подлежат рубке
 Исходные обозначения: Н - деревья не подлежат рубке; Р - деревья подлежат рубке
 Руководитель работ по проведению лесопатологического обследования
 Руководитель ГКУ УР "Лесничество им. Б. К. Филимонова"
 Заместитель руководителя ГКУ УР "Лесничество им. Б. К. Филимонова"
 Инженер по охране и защите леса ГКУ УР "Лесничество им. Б. К. Филимонова"
 Мастер леса ГКУ УР "Лесничество им. Б. К. Филимонова"
 Дата составления документа **06.10.2021г.**

Козлов А.С.
 Кузнецова Н.В.
 Алексеева М.В.
 Панифилов Э.В.