

УТВЕРЖДАЮ:
Заместитель министра
природных ресурсов и охраны
окружающей среды Удмуртской Республики
Ю.А. Долматов
« 15 » октября 2021 года

Акт
лесопатологического обследования № 2021-16-508
лесных насаждений Яганского лесничества
Удмуртской Республики

Способ лесопатологического обследования: 1. Визуальный

2. Инструментальный

Участковое лесничество	Урочище (дача)	Квартал	Выдел	Площадь выдела, га	Лесопатологический выдел	Площадь лесопатологического выдела, га
без деления		89	33	17		
					1	17

Лесопатологическое обследование проведено на общей площади:

17

Кадастровый номер участка: _____
(для участков, предоставленных в постоянное(бессрочное) пользование, аренду)

Документ о праве пользования:

(тип документа о праве пользования, дата, номер, вид разрешенного использования лесов)

1. Визуальное (рекогносцировочное) лесопатологическое обследование

(раздел включается в акт, в случае проведения лесопатологического обследования визуальным способом)

Наземное

Дистанционное

1.1. На площади 17 га фактическая таксационная характеристика лесного насаждения соответствует (не соответствует) таксационному описанию (нужное подчеркнуть)

Причины несоответствия:

Давность лесоустройства (1997-1998 гг.), ВСР 2008 - 5 га, ВСР 2011 - 5 га, ВСР 2012 - 14,8 га

Ведомость участков с выявленными несоответствиями приведена в приложении 1 к Акту

1.2. Лесные насаждения с нарушенной и утраченной устойчивостью выявлены на площади ___ га:

Участковое лесничество	Урочище (дача)	Квартал	Выдел	Площадь (га) насаждений		Причины повреждения, ослабления
				с нарушенной устойчивостью	с утраченной устойчивостью	
1	2	3	4	5	6	7
без деления		89	33			
Итого						

Состояние обследованных лесных насаждений приведено в приложениях 1.1-1.4 к Акту в зависимости от метода проведения ЛПО

1.3 В обследованных лесных насаждениях прогнозируется:

Прогноз	Площадь, га
1	2
Ослабление лесных насаждений	
Усыхание лесных насаждений различной степени	
Развитие очагов вредных организмов	

1.4 Обнаружено загрязнение лесного участка отходами и выбросами:

промышленными

бытовыми

Вид загрязнения	Размеры загрязнения			Объем, куб.м	Площадь загрязнения
	длина, м	ширина, м	высота, м		
1	2	3	4	5	6

ЗАКЛЮЧЕНИЕ


Оценка текущего санитарного и лесопатологического состояния лесных насаждений, назначенные профилактические мероприятия по защите лесов, заключение о необходимости проведения инструментального ЛПО.


Лесные насаждения без признаков ослабления. СКС - 1,46. Проведение СОМ не требуется.

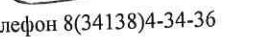
Участковое лесничество	Урочище (дача)	Квартал	Выдел	Площадь выдела, га	Лесопатологический	Площадь лесопатоло	Вид мероприятия	Рекомендуемый срок
1	2	3	4	5	6	7	8	9
без деления		89	33	17	1	17		


Дата проведения обследования _____ 23.09.2021 г.

Исполнитель работ по проведению лесопатологического обследования:
Руководитель ГКУ УР "Лесничество им.Б.К.Филимонова"
Заместитель руководителя ГКУ УР "Лесничество им.Б.К.Филимонова"
Инженер по охране и защите леса ГКУ УР "Лесничество им. Б.К. Филимонова"
Мастер леса ГКУ УР "Лесничество им.Б.К.Филимонова"



Козлов А.С.


Кузнецова Н.В.


Алексеева М.В.


Каргашин В.В.

Должность _____ Подпись _____ Телефон 8(34138)4-34-36

Дата заполнения документа _____ 06.10.2021 г.

Ведомость участков леса с выявленными несоответствиями таксационным описаниям

1	2	3	4	5	6	7	8	9	10	11	Таксационная характеристика							20	21		
											12	13	14	15	16	17	18			19	
Источник данных	Год проведения лесосурьейства	Номер квартала	Номер выдела	Площадь выдела, га	Лесное назначение лесов	Категория защитных лесов	ОЗУ	Номер лесопатологического выдела	Площадь лесопатологического выдела, га	состав	порода	возраст, лет	средняя высота, м	средний диаметр, см	тип леса	полнота	тоннаж	запас, км, м/га	Заложено пробных площадей	Общая площадь, га	
ТО	97-19	89	33	17	защитные	лес, выполняющие функции защиты природных и иных объектов; защитные полосы лесов, расположенные вдоль	участки лесов вокруг сельских населенных пунктов и саловых участков лесов вокруг сельских населенных	1	17	6Е2П12П	Е	80	23	26	ЕКС	0,6	2	280			
Ф	2021	89	33	17	защитные	лес, выполняющие функции защиты природных и иных объектов; защитные	участки лесов вокруг сельских населенных	1	17	4Е1С4П1П5+П	Е	103	23	28	ЕКС	0,5	2	230	1	1	

Условные обозначения:

ТО - таксационные описания

Ф - фактическая характеристика лесного насаждения

Исполнитель работ по проведению лесопатологического обследования:





Руководитель ГКУ УР "Лесничество им.Б.К.Филимонова"

Заместитель руководителя ГКУ УР "Лесничество им.Б.К.Филимонова"

Инженер по охране и защите леса ГКУ УР "Лесничество им. Б.К. Филимонова"

Мастер леса ГКУ УР "Лесничество им.Б.К.Филимонова"

Дата составления документа 06.10.2021 г.

 Козлов А.С.
 Кузнецова Н.В.
 Алексеева М.В.
 Каргагин В.В.

