

УТВЕРЖДАЮ:
Заместитель министра
природных ресурсов и охраны
окружающей среды Удмуртской Республики
Ю.А. Долматов
« 15 » октября 2021 года

Акт
лесопатологического обследования № 2021-9-505
лесных насаждений Игринского лесничества
Удмуртской Республики

Способ лесопатологического обследования: 1. Визуальный

2. Инструментальный

Участковое лесничество	Урочище (дача)	Квартал	Выдел	Площадь выдела, га	Лесопатологический выдел	Площадь лесопатологического выдела, га
Зуринское		95	1	5,8	1	5

Лесопатологическое обследование проведено на общей площади: 5

Кадастровый номер участка:
(для участков, предоставленных в постоянное(бессрочное) пользование, аренду)

Документ о праве пользования:

(тип документа о праве пользования, дата, номер, вид разрешенного использования лесов)

1. Визуальное (рекогносцировочное) лесопатологическое обследование

(раздел включается в акт, в случае проведения лесопатологического обследования визуальным способом)

Наземное

Дистанционное

1.1. На площади _____ га фактическая таксационная характеристика лесного насаждения соответствует (не соответствует) таксационному описанию (нужное подчеркнуть)

Причины несоответствия:

давность проведения лесоустройства (1996 г)

Ведомость участков с выявленными несоответствиями приведена в приложении 1 к Акту

1.2. Лесные насаждения с нарушенной и утраченной устойчивостью выявлены на площади _____ га:

Участковое лесничество	Урочище (дача)	Квартал	Выдел	Площадь (га) насаждений		Причины повреждения, ослабления
				с нарушенной устойчивостью	с утраченной устойчивостью	
1	2	3	4	5	6	7
Зуринское		95	1			
Итого						

Состояние обследованных лесных насаждений приведено в приложениях 1.1-1.4 к Акту в зависимости от метода проведения ЛПО

1.3 В обследованных лесных насаждений прогнозируется:

Прогноз	Площадь, га
1	2
Ослабление лесных насаждений	
Усыхание лесных насаждений различной степени	
Развитие очагов вредных организмов	

1.4 Обнаружено загрязнение лесного участка отходами и выбросами:

промышленными

бытовыми

Вид загрязнения	Размеры загрязнения			Объем, куб м	Площадь загрязнения
	длина, м	ширина, м	высота, м		
1	2	3	4	5	6


ЗАКЛЮЧЕНИЕ

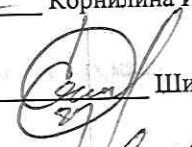
Оценка текущего санитарного и лесопатологического состояния лесных насаждений: насаждение относится к ослабленным - СКС 1,77, санитарная рубка не планируется


Участковое лесничество	Урочище (дача)	Квартал	Выдел	Площадь выдела, га	Лесопатологический выдел	Площадь лесопатологического	Вид мероприятия	Рекомендуемый срок проведения
1	2	3	4	5	6	7	8	9
Зуриновское		95	1	5,8	1	5	-	-

Дата проведения обследования 10.09.2012

Исполнитель работ по проведению лесопатологического обследования:

Руководитель ГКУ УР "Игринское лесничество"  Корнилина И.Г.

И. о. инженера по ОЗЛ ГКУ УР "Игринское лесничество"  Широбоков С. И.

Участковый лесничий Зуриновского участкового лесничества  Плехов М. А.

Дата заполнения документа 06.10.2012

Ведомость участков леса с выявленными несоответствиями таксационным описаниям

1	2	3	4	5	6	7	8	9	10	Игринское							21			
										Таксационная характеристика								Запас, км. м/га	Заложено пробных площадей, шт.	Общая площадь, га
Источники данных	Год проведения лесосурьейства	Номер квартала	Номер выдела	Площадь выдела, га	Целевое назначение лесов	Категория защитных лесов	ОЗУ	Номер лесопатологического выдела	Площадь лесопатологического выдела, га	состав	порода	возраст, лет	средняя высота, м	средний диаметр, см	тип леса	полнота	бонитет			
ТО	1996	95	1	5,8	Защитные	лесохозяйственные части зеленых зон	-	1	5	БЕЗПБ+Олс	Е	65	20	22	Кс	0,5	2	200	20	21
Ф	2021	95	1	5,8	Защитные	расположенные в зеленых зонах (леса, расположенные на землях лесного фонда и землях иных	-	1	5	БЕЗПБ+Олс	Е	80	23	23	Кс	0,5	2	213	2	0,96

Условные обозначения:

ТО - таксационные описания


Ф - фактическая характеристика лесного насаждения

Исполнитель работ по проведению лесопатологического обследования:

Руководитель ГКУ УР "Игринское лесничество"  Корнилина И.Г.

И. о. инженера по ОЗЛ ГКУ УР "Игринское лесничество"  Широбоков С. И.

Участковый лесничий Зуринского участкового лесничества

 Плехов М. А.

Дата составления документа 06.10.2021

Результаты проведения лесопатологического обследования в лесных насаждениях,
поврежденных вредителями леса (хвое-листогрызущими) за сентябрь, 2021г.

Субъект Российской Федерации: Иркутское Лесничество
Улургуская Республика: Иркутское Лесничество
Участковое лесничество: Зуринское Лесничество

1	2	3	4	5	6	7	8	9	10	11	12	13	14	15	16	17	Распределение деревьев по категориям состояния, % от запаса												34	35	36						
																	без признаков ослабления				ослабленные				сильно ослабленные							усыхающие				свежий бурелом	
1	2	3	4	5	6	7	8	9	10	11	12	13	14	15	16	17	18	19	20	21	22	23	24	25	26	27	28	29	30	31	32	33	34	35	36		
																																				Н	Р
95	1	5,8	Защитные	лес, расположенные в зеленых зонах (леса), расположенные на землях лесного фонда и землях иных категорий, выделенных в целях обеспечения	ОЗУ	1	5	6E212L1n+B+OС	состав	Е	80	23	Кс	0,5	2	213	17	18	19	20	21	22	23	24	25	26	27	28	29	30	31	32	33	34	35	36	
										Е								82,5%	43,8%	0,0%	0,0%	0,0%	0,0%	0,0%	0,0%	0,0%	2,9%	3,9%	0,0%	5,7%	3,4%	1,2%	820,343,881,821,822	17,5%			
										С								79	43,8%	0,0%	9,1%	0,0%	0,0%	0,0%	0,0%	18,0%	3,4%	5,5%	4,1%	11,0%	2,9%	2,3%	820,341,881,882,821,822	29,1%			
										П								0	100,0%	0,0%	0,0%	0,0%	0,0%	0,0%	0,0%	0,0%	0,0%	0,0%	0,0%	0,0%	0,0%	0,0%		0,0%			
										Б								16	100,0%	0,0%	0,0%	0,0%	0,0%	0,0%	0,0%	0,0%	0,0%	0,0%	0,0%	0,0%	0,0%	0,0%		0,0%			
										Ос								0	100,0%	0,0%	0,0%	0,0%	0,0%	0,0%	0,0%	0,0%	0,0%	0,0%	0,0%	0,0%	0,0%	0,0%		0,0%			
										Лп	80	23	Кс	0,5	2	213		0	100,0%	0,0%	0,0%	0,0%	0,0%	0,0%	0,0%	0,0%	0,0%	0,0%	0,0%	0,0%	0,0%	0,0%		0,0%			
										Лл								0	100,0%	0,0%	0,0%	0,0%	0,0%	0,0%	0,0%	0,0%	0,0%	0,0%	0,0%	0,0%	0,0%	0,0%		0,0%			
										Д								0	100,0%	0,0%	0,0%	0,0%	0,0%	0,0%	0,0%	0,0%	0,0%	0,0%	0,0%	0,0%	0,0%	0,0%		0,0%			
										Я								0	100,0%	0,0%	0,0%	0,0%	0,0%	0,0%	0,0%	0,0%	0,0%	0,0%	0,0%	0,0%	0,0%	0,0%		0,0%			
										Кл								0	100,0%	0,0%	0,0%	0,0%	0,0%	0,0%	0,0%	0,0%	0,0%	0,0%	0,0%	0,0%	0,0%	0,0%		0,0%			
										Оле								180	91,7%	0,0%	0,0%	0,0%	0,0%	0,0%	0,0%	0,0%	0,0%	0,0%	0,0%	0,0%	0,0%	0,0%	820,300	8,3%			
										Рвд								519	79,0%	0,0%	1,3%	0,0%	0,0%	0,0%	0,0%	0,3%	2,4%	3,3%	0,7%	5,6%	3,7%	1,1%		17,1%			
Всего																																					

Условные обозначения: Н - деревья не подлежат рубке; Р - деревья подлежат рубке
Исполнитель работ по проведению лесопатологического обследования:
Руководитель ГКУ УР "Иркутское лесничество" - *И.И. Широбокос*
И.о. инженера по ОЗЛ ГКУ УР "Иркутское лесничество" - *С.И. Широбокос*
Участковый лесничий Зуринского участкового лесничества - *Плюхов М.А.*
Дата составления документа - *06.10.2021г*