

УТВЕРЖДАЮ:
Заместитель министра
природных ресурсов и охраны
окружающей среды Удмуртской Республики
Ю.А. Долматов
« 15 » октября 2021 года

Акт
лесопатологического обследования № 2021-9-504
лесных насаждений Игринского лесничества
Удмуртской Республики

Способ лесопатологического обследования: 1. Визуальный

2. Инструментальный

| Участковое лесничество | Урочище (дача) | Квартал | Выдел | Площадь выдела, га | Лесопатологический выдел | Площадь лесопатологического выдела, га |
|------------------------|----------------|---------|-------|--------------------|--------------------------|--|
| Зуринское | | 151 | 43 | 9,4 | 1 | 9,4 |
| | | | | | | |
| | | | | | | |

Лесопатологическое обследование проведено на общей площади: 9,4

Кадастровый номер участка:
(для участков, предоставленных в постоянное(бессрочное) пользование, аренду)

Документ о праве пользования:

(тип документа о праве пользования, дата, номер, вид разрешенного использования лесов)

1. Визуальное (рекогносцировочное) лесопатологическое обследование
 (раздел включается в акт, в случае проведения лесопатологического обследования
 визуальным способом)

Наземное

Дистанционное

1.1. На площади _____ га фактическая таксационная характеристика лесного насаждения
 соответствует (не соответствует) таксационному описанию (нужное подчеркнуть)

Причины несоответствия:

давность проведения лесоустройства (1996 г)

Ведомость участков с выявленными несоответствиями приведена в приложении 1 к Акту

1.2. Лесные насаждения с нарушенной и утраченной устойчивостью выявлены на
 площади _____ га:

| Участковое лесничество | Урочи ще (дача) | Квартал | Выдел | Площадь (га) насаждений | | Причины поврежде ния, ослаблен ия |
|---------------------------|-----------------------|---------|-------|--|--|---|
| | | | | с нарушенн ой устойчив остью | с утраченн ой устойчив остью | |
| 1 | 2 | 3 | 4 | 5 | 6 | 7 |
| Зуринское | | 151 | 43 | | | |
| Итого | | | | | | |

Состояние обследованных лесных насаждений приведено в приложениях 1.1-1.4 к
 Акту в зависимости от метода проведения ЛПО

1.3 В обследованных лесных насаждений прогнозируется:

| Прогноз | Площадь, га |
|--|-------------|
| 1 | 2 |
| Ослабление лесных насаждений | |
| Усыхание лесных насаждений различной степени | |
| Развитие очагов вредных организмов | |

1.4 Обнаружено загрязнение лесного участка отходами и выбросами:
 промышленными бытовыми

| Вид загрязнения | Размеры загрязнения | | | Объем, кбм.м | Площадь загрязнени |
|-----------------|---------------------|-----------|-----------|-----------------|-----------------------|
| | длина, м | ширина, м | высота, м | | |
| 1 | 2 | 3 | 4 | 5 | 6 |
| | | | | | |
| | | | | | |

ЗАКЛЮЧЕНИЕ


Оценка текущего санитарного и лесопатологического состояния лесных насаждений: насаждение относится к ослабленным - СКС 1,85, санитарная рубка не планируется


| Участковое лесничество | Урочище (дача) | Квартал | Выдел | Площадь выдела, га | Лесопатологический выдел | Площадь лесопатологического | Вид мероприятия | Рекомендуемый срок проведения |
|------------------------|----------------|---------|-------|--------------------|--------------------------|-----------------------------|-----------------|-------------------------------|
| 1 | 2 | 3 | 4 | 5 | 6 | 7 | 8 | 9 |
| Зуриновское | | 151 | 43 | 9,4 | 1 | 9,4 | - | - |

Дата проведения обследования 14.09.21

Исполнитель работ по проведению лесопатологического обследования:

Руководитель ГКУ УР "Игринское лесничество"  Корнилина И.Г.

И. о. инженера по ОЗЛ ГКУ УР "Игринское лесничество"  Широбов С. И.

Участковый лесничий Зуриновского участкового лесничества  Плехов М. А.




Дата заполнения документа 6.10.2021

Ведомость участков леса с выявленными несоответствиями таксационным описаниям

| 1 | 2 | 3 | 4 | 5 | 6 | 7 | 8 | Лесничество | | Игринское | | | | | | | | Заложено пробных площадей | | |
|-----------------|-------------------------------|----------------|--------------|--------------------|--------------------------|--------------------------|--|-----------------------------------|---|---------------|--------|--------------|-------------------|---------------------|----------|---------|---------|---------------------------|-----------------|-------------------|
| | | | | | | | | 9 | 10 | 11 | 12 | 13 | 14 | 15 | 16 | 17 | 18 | | 19 | 20 |
| Источник данных | Год проведения лесосурьейства | Номер квартала | Номер выдела | Площадь выдела, га | Целевое назначение лесов | Категория защитных лесов | ОЗУ | Номер лесопатологического участка | Площадь лесопатологического участка, га | состав | порода | возраст, лет | средняя высота, м | средний диаметр, см | тип леса | полнота | бонитет | запас, ком. м/га | количество, шт. | Общая площадь, га |
| ТО | 1996 | 151 | 43 | 9,4 | Эксплуатационные | - | - | 1 | 9,4 | БЕЗП1В+Олс | Б | 55 | 17 | 20 | Шт | 0,5 | 2 | 160 | 1 | 1,05 |
| Ф | 2021 | 151 | 43 | 9,4 | Эксплуатационные | - | участки лесов вокруг сельских населенных пунктов и садовых товариществ (н.п. Лужаны) | 1 | 9,4 | БЕЗП12Лп+В+Ос | Б | 80 | 23 | 23 | Шт | 0,4 | 2 | 190 | 1 | 1,05 |

Условные обозначения:
ТО - таксационные описания
Ф - фактическая характеристика лесного насаждения

Исполнитель работ по проведению лесопатологического обследования:

Руководитель ГКУ УР "Игринское лесничество"  Корнилина И.П.
И. о. инженера по ОЗЛ ГКУ УР "Игринское лесничество"  Широбоков С. И.
Участковый лесничий Зуринского участкового лесничества  Плехов М. А.

Дата составления документа 6.10.2021

