

УТВЕРЖДАЮ:

Заместитель министра
природных ресурсов и охраны
окружающей среды Удмуртской Республики
Ю.А. Долматов

« 15 » октября 2021 года

Акт
лесопатологического обследования № 2021-9-501
лесных насаждений Игринского лесничества
Удмуртской Республики

Способ лесопатологического обследования: 1. Визуальный

2. Инструментальный

Участковое лесничество	Урочище (дача)	Квартал	Выдел	Площадь выдела, га	Лесопатологический выдел	Площадь лесопатологического выдела, га
Чутырское		179	13	18		
					1	18

Лесопатологическое обследование проведено на общей площади:

18

Кадастровый номер участка: _____
(для участков, предоставленных в постоянное(бессрочное) пользование, аренду)

Документ о праве пользования: _____

(тип документа о праве пользования, дата, номер, вид разрешенного использования лесов)

1. Визуальное (рекогносцировочное) лесопатологическое обследование
 (раздел включается в акт, в случае проведения лесопатологического обследования
 визуальным способом)

Наземное

Дистанционное

1.1. На площади _____ га фактическая таксационная характеристика лесного насаждения
 соответствует (не соответствует) таксационному описанию (нужное подчеркнуть)

Причины несоответствия:

Давность лесоустройства (1997 г.)

Ведомость участков с выявленными несоответствиями приведена в приложении 1 к Акту

1.2. Лесные насаждения с нарушенной и утраченной устойчивостью выявлены на
 площади _____ га:

Участковое лесничество	Урочи ще (дача)	Квартал	Выдел	Площадь (га) насаждений		Причины поврежде ния, ослаблен ия
				с нарушенн ой устойчив остью	с утраченн ой устойчив остью	
1	2	3	4	5	6	7
Чутырское		179	13			
Итого						

Состояние обследованных лесных насаждений приведено в приложениях 1.1-1.4 к
 Акту в зависимости от метода проведения ЛПО

1.3 В обследованных лесных насаждений прогнозируется:

Прогноз	Площадь, га
1	2
Ослабление лесных насаждений	
Усыхание лесных насаждений различной степени	
Развитие очагов вредных организмов	

1.4 Обнаружено загрязнение лесного участка отходами и выбросами:

промышленными

бытовыми

Вид загрязнения	Размеры загрязнения			Объем, кбм.м	Площадь загрязнени
	длина, м	ширина, м	высота, м		
1	2	3	4	5	6

ЗАКЛЮЧЕНИЕ

Оценка текущего санитарного и лесопатологического состояния лесных насаждений,

назначенные профилактические мероприятия по защите лесов, заключение о

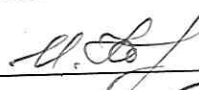
необходимости проведения инструментального ЛПО: СКС насаждения составляет 1,5,


насаждение здоровое, санитарная рубка не требуется


Участковое лесничество	Урочище (дача)	Квартал	Выдел	Площадь выдела, га	Лесопатологический	Площадь лесопатолога	Вид мероприятия	Рекомендуемый срок
1	2	3	4	5	6	7	8	9
Чутьырское		179	13	18	1	18		

Дата проведения обследования 14.09.21

Исполнитель работ по проведению лесопатологического обследования:

Руководитель ГКУ УР "Игринское лесничество"  Корнилина И.Г.

И. о. инженера по ОЗЛ ГКУ УР "Игринское лесничество"  Широбоков С. И.

Лесничий Чутьырского участкового лесничества  Лялин А. В.



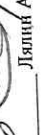
Дата заполнения документа 6.10.2021

Приложение 1
к Акту лесопатологического обследования
утвержденному Приказом
Минприроды России
от 09.11.2020 № 910

Ведомость участков леса с выявленными несоответствиями таксационным описаниям

1	2	3	4	5	6	7	8	Лесничество			Игринское							Заложено пробных площадей		
								9	10	11	12	13	14	15	16	17	18	19	20	21
Источник данных	Год проведения лесосурьейства	Номер квартала	Номер выдела	Площадь выдела, га	Целевое назначение лесов	Категория защитных лесов	ОЗУ	Номер лесопатологического выдела	Площадь лесопатологического выдела, га	состав	попорода	возраст, лет	средняя высота, м	средний диаметр, см	тип леса	полнота	бонитет	запас, км. м/га	количество, шт.	Общая площадь, га
ТО	1997	179	13	18	Эксплуатационные	-	участки лесов вокруг сельских населенных пунктов и садовых товариществ	1	18	3E1П1E4B1П+OC	E	70	20	20	Бшт	0,7	2	280	20	
Ф	2021	179	13	18	Эксплуатационные	-	участки лесов вокруг сельских населенных пунктов и садовых товариществ	1	18	3E1П4B+C+OC+ЛП	E	95	25	26	Бшт	0,8	0	336	1	1,5

Условные обозначения:
ТО - таксационные описания
Ф - фактическая характеристика лесного насаждения

Исполнитель работ проведено лесопатологического обследования:
 Руководитель ГКУ УР "Игринское лесничество"  Корнилина И.Г.
 И. о. инженера по ОЗЛ ГКУ УР "Игринское лесничество"  Ширококов С. И.
 Лесничий Чугуйского участка лесничества  Лялин А. В.

Дата заполнения документа 6.10.2021

Результаты проведения лесопатологического обследования в лесных насаждениях,
поврежденных вредителями леса (хвое-листогрызущими) за сентябрь 2021 г.

Субъект Российской Федерации Удмуртская Республика Игринское
Участковое лесничество Чутырское Лесничество

1	2	3	4	5	6	7	8	9	Распределение деревьев по категориям состояния, % от запаса										34	35	36																											
									без признаков ослабления					ослабленные								усыхающие					33	34	35	36																		
									Н	Р	Н	Р	Н	Р	Н	Р	Н	Р				Н	Р	Н	Р	Н					Р	Н	Р															
179	13	18	Окпустацнинские	участки лесов вокруг сельских населенных пунктов и сыдовых товариществ	1	18	5	5E17A+B+C+OC+ЛП	E	19	20	21	22	23	24	25	26	27	28	29	30	31	32	820,343,8 82,821,82 2 31,1%	18	площадь, га																						
										70,8%	0,0%	15,1%	0,0%	9,2%	0,0%	2,4%	0,0%	0,0%	0,0%	0,0%	0,0%	0,0%	0,0%				0,0%	0,0%	0,0%	0,0%	0,0%	12,6%	9,2%															
										74,8%	0,0%	18,7%	0,0%	0,0%	0,0%	6,5%	0,0%	0,0%	0,0%	5,1%	0,0%	0,0%	0,0%				0,0%	0,0%	0,0%	0,0%	0,0%	0,0%	0,0%	0,0%	42,5%	69%												
										91,7%	0,0%	8,3%	0,0%	0,0%	0,0%	0,0%	0,0%	0,0%	0,0%	0,0%	0,0%	0,0%	0,0%				0,0%	0,0%	0,0%	0,0%	0,0%	0,0%	0,0%	0,0%	0,0%	0,0%	0,0%											
										66,3%	0,0%	17,3%	0,0%	8,2%	0,0%	5,2%	0,0%	0,0%	0,0%	0,0%	0,7%	0,0%	0,0%				0,0%	0,0%	0,0%	0,0%	0,0%	0,0%	0,0%	0,0%	0,0%	0,0%	0,0%	0,0%	1,4%	0,9%								
										48,9%	0,0%	31,0%	0,0%	0,0%	0,0%	20,1%	0,0%	0,0%	0,0%	0,0%	0,0%	0,0%	0,0%				0,0%	0,0%	0,0%	0,0%	0,0%	0,0%	0,0%	0,0%	0,0%	0,0%	0,0%	0,0%	0,0%	0,0%	0,0%							
										79,9%	0,0%	11,2%	0,0%	0,0%	0,0%	8,9%	0,0%	0,0%	0,0%	0,0%	0,0%	0,0%	0,0%				0,0%	0,0%	0,0%	0,0%	0,0%	0,0%	0,0%	0,0%	0,0%	0,0%	0,0%	0,0%	0,0%	0,0%	0,0%	0,0%	5,3%	0,0%				
										70,2%	0,0%	16,4%	0,0%	7,5%	0,0%	4,4%	0,0%	0,0%	0,0%	0,0%	0,0%	0,0%	0,0%				0,0%	0,0%	0,0%	0,0%	0,0%	0,0%	0,0%	0,0%	0,0%	0,0%	0,0%	0,0%	0,0%	0,0%	0,0%	0,0%	0,0%	0,0%	0,0%	2,9%	8,9%	8,1%
										Всего																	353	716	300,820,8 81,821,82 2	820,343,8 82,821,82 2	21	25,3%																

Условные обозначения: Н - деревья не подлежат рубке; Р - деревья подлежат рубке
Исполнитель работ проведено лесопатологического обследования
Руководитель ГКУ УР "Игринское лесничество" Кордалина Г.И.
И. о. инспектора по ОЗЛ ГКУ УР "Игринское лесничество" Широков С. И.
Лесничий Чутырского участкового лесничества Лалин А. В.
Дата заполнения документа 6.10.2021