

УТВЕРЖДАЮ:
Заместитель министра
природных ресурсов и охраны
окружающей среды Удмуртской Республики
Ю.А. Долматов
« 10 » сентября 2021 года

Акт
лесопатологического обследования № 2021-16-374
лесных насаждений Яганского лесничества
Удмуртской Республики

Способ лесопатологического обследования: 1. Визуальный

2. Инструментальный

Участковое лесничество	Урочище (дача)	Квартал	Выдел	Площадь выдела, га	Лесопатологический выдел	Площадь лесопатологического выдела, га
без деления	0	280	11	28		
					1	28

Лесопатологическое обследование проведено на общей площади:

28

Кадастровый номер участка: _____

(для участков, предоставленных в постоянное(бессрочное) пользование, аренду)

Документ о праве пользования: _____

(тип документа о праве пользования, дата, номер, вид разрешенного использования лесов)

1. Визуальное (рекогносцировочное) лесопатологическое обследование
(раздел включается в акт, в случае проведения лесопатологического обследования визуальным способом)

Наземное

Дистанционное

1.1. На площади 28 га фактическая таксационная характеристика лесного насаждения соответствует (не соответствует) таксационному описанию (нужное подчеркнуть)

Причины несоответствия:

Давность лесоустройства (1997-1998 гг.), ВСП 2012-2017 гг.

Ведомость участков с выявленными несоответствиями приведена в приложении 1 к Акту

1.2. Лесные насаждения с нарушенной и утраченной устойчивостью выявлены на

Участковое лесничество	Урочище (дача)	Квартал	Выдел	Площадь (га) насаждений		Причины повреждения, ослабления
				с нарушенной устойчивостью	с утраченной устойчивостью	
1	2	3	4	5	6	7
без деления	0	280	11			
Итого						

Состояние обследованных лесных насаждений приведено в приложениях 1.1-1.4 к Акту в зависимости от метода проведения ЛПО

1.3 В обследованных лесных насаждениях прогнозируется:

Прогноз	Площадь, га
1	2
Ослабление лесных насаждений	
Усыхание лесных насаждений различной степени	
Развитие очагов вредных организмов	

1.4 Обнаружено загрязнение лесного участка отходами и выбросами:

промышленными

бытовыми

Вид загрязнения	Размеры загрязнения			Объем, куб.м	Площадь загрязнения
	длина, м	ширина, м	высота, м		
1	2	3	4	5	6

ЗАКЛЮЧЕНИЕ

Оценка текущего санитарного и лесопатологического состояния лесных насаждений, назначенные профилактические мероприятия по защите лесов, заключение о необходимости проведения инструментального ЛПО.

Лесные насаждения ослабленные. СКС - 1,57. Проведение СОМ не требуется.

Участковое лесничество	Урочище (дача)	Квартал	Выдел	Площадь выдела, га	Лесопатологический	Площадь лесопатоло	Вид мероприятий	Рекомендуемый срок
1	2	3	4	5	6	7	8	9
без деления		280	11	28	1	28		

Дата проведения обследования _____ 01.09.2021 г.

Исполнитель работ по проведению лесопатологического обследования:
Руководитель ГКУ УР "Лесничество им.Б.К.Филимонова"
Заместитель руководителя ГКУ УР "Лесничество им.Б.К.Филимонова"
Инженер по охране и защите леса ГКУ УР "Лесничество им. Б.К. Филимонова"
Мастер леса ГКУ УР "Лесничество им.Б.К.Филимонова"



Козлов А.С.
Кузнецова Н.В.
Алексеева М.В.
Ивашкин Д.М.

Должность _____ Подпись _____ Телефон 8(34138)4-34-36

Дата заполнения документа _____ 14.09.2021 г.

Приложение 1
к Акту лесопатологического обследования
утвержденному Приказом
Минприроды России
от 09.11.2020 № 910





Ведомость участков леса с выявленными несоответствиями таксационным описаниям

Субъект Российской Федерации: Удмуртская Республика
Участковое лесничество: без деления
Лесничество: Яганское
Лесничество: Яганское

1	2	3	4	5	6	7	8	9	10	11	12	13	14	15	16	17	18	19	Заложено пробных площадей		
																			количество, шт.	площадь, га	
ТО	97-19	280	11	28	защитные	ценные леса: противозрнзные леса	почвозащитные участки лесов, расположенные в доль склонов оврагов	1	28	СИ4Е1С+ОлС	П	60	20	22	КС	0,6	1	240			
																					состав
Ф	2021	280	11	28	защитные	ценные леса: противозрнзные леса	почвозащитные участки лесов, расположенные в доль склонов оврагов	1	28 <td>СИ4Е1С+ОлС</td> <td>П</td> <td>83</td> <td>20</td> <td>22</td> <td>0</td> <td>0,4</td> <td>1</td> <td>193</td> <td></td> <td>1</td> <td>21</td>	СИ4Е1С+ОлС	П	83	20	22	0	0,4	1	193		1	21

Условные обозначения:
ТО - таксационные описания
Ф - фактическая характеристика лесного насаждения

Исполнитель работ по проведению лесопатологического обследования:
Руководитель ГКУ УР "Лесничество им.Б.К.Филимонова"
Заместитель руководителя ГКУ УР "Лесничество им.Б.К.Филимонова"
Инженер по охране и защите леса ГКУ УР "Лесничество им. Б.К. Филимонова"
Мастер леса ГКУ УР "Лесничество им.Б.К.Филимонова"
Дата составления документа 14.09.2021 г.


Козлов А.С.

Кузнецова Н.В.

Алексеева М.В.

Ивашкин Д.М.

