

УТВЕРЖДАЮ:  
Министр  
природных ресурсов и охраны  
окружающей среды Удмуртской Республики  
Д.Н. Удалов  
« 17 » декабря 2021 года

Акт  
лесопатологического обследования № 2021-14-728  
лесных насаждений Киясовского лесничества  
Удмуртской Республики

Способ лесопатологического обследования: 1. Визуальный

2. Инструментальный

Участковое лесничество	Урочище (дача)	Квартал	Выдел	Площадь выдела, га	Лесопатологический выдел	Площадь лесопатологического выдела, га
без деления		129	19	29,2	1	29,2

Лесопатологическое обследование проведено на общей площади:

29,2

Кадастровый номер участка: \_\_\_\_\_

(для участков, предоставленных в постоянное(бессрочное) пользование, аренду)

Документ о праве пользования: \_\_\_\_\_

(тип документа о праве пользования, дата, номер, вид разрешенного использования лесов)

**1. Визуальное (рекогносцировочное) лесопатологическое обследование**

(раздел включается в акт, в случае проведения лесопатологического обследования визуальным способом)

Наземное

Дистанционное

1.1. На площади 29,2 га фактическая таксационная характеристика лесного насаждения соответствует (не соответствует) таксационному описанию (нужное подчеркнуть)

Причины несоответствия:

фактический возраст и запас насаждения не соответствуют таксационному описанию, в связи с давностью проведения лесоустройства и проведением выборочных санитарных рубок

Ведомость участков с выявленными несоответствиями приведена в приложении 1 к Акту

1.2. Лесные насаждения с нарушенной и утраченной устойчивостью выявлены на площади \_\_\_ га:

Участковое лесничество	Урочище (дача)	Квартал	Выдел	Площадь (га) насаждений		Причины повреждения, ослабления
				с нарушенной устойчивостью	с утраченной устойчивостью	
1	2	3	4	5	6	7
без деления		129	19			
Итого						

Состояние обследованных лесных насаждений приведено в приложениях 1.1-1.4 к Акту в зависимости от метода проведения ЛПО

1.3 В обследованных лесных насаждениях прогнозируется:

Прогноз	Площадь, га
1	2
Ослабление лесных насаждений	
Усыхание лесных насаждений различной степени	
Развитие очагов вредных организмов	

1.4 Обнаружено загрязнение лесного участка отходами и выбросами:

промышленными

бытовыми

Вид загрязнения	Размеры загрязнения			Объем, куб.м	Площадь загрязнения, га
	длина, м	ширина, м	высота, м		
1	2	3	4	5	6

## ЗАКЛЮЧЕНИЕ

Оценка текущего санитарного и лесопатологического состояния лесных насаждений, назначенные профилактические мероприятия по защите лесов, заключение о необходимости проведения инструментального ЛПО: текущее состояние лесного насаждения устойчивое (СКС насаждения 1,47). Назначение санитарно – оздоровительных мероприятий не требуется.

Участковое лесничество	Урочище (дача)	Квартал	Выдел	Площадь выдела, га	Лесопатологический выдел	Площадь лесопатологического выдела, га	Вид мероприятия	Рекомендуемый срок проведения мероприятия
1	2	3	4	5	6	7	8	9
без деления		129	19	29,2	1	29,2		

Дата проведения обследования

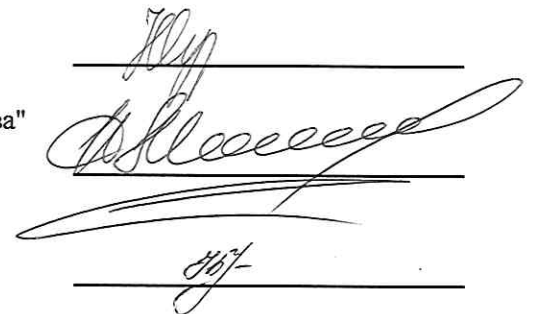
15.11.2021

Исполнитель работ по проведению лесопатологического обследования:

Руководитель ГКУ УР "Лесничество им. Б.К. Филимонова"  
на территории Киясовского района Козлов А.С.

Заместитель руководителя ГКУ УР "Лесничество им. Б.К. Филимонова"  
на территории Киясовского района Миннахметов Н.М.

Инженер ОЗЛ ГКУ УР "Лесничество им. Б.К. Филимонова"  
на территории Киясовского района Бесогонова Н.В.



Телефон

8-34133-3-24-29

Дата заполнения документа

07.12.2021



Приложение 1  
к Акту лесопатологического обследования  
утвержденному Приказом  
Минприроды России  
от 09.11.2020 № 910

Ведомость участков леса с выявленными несоответствиями таксационным описаниям

Субъект Российской Федерации Участковое лесничество		Удмуртская Республика без деления		Лесничество		Киясовское		Таксационная характеристика										Заложено пробных площадей		
1	2	3	4	5	6	7	8	9	10	11-18								19	20	21
Источник данных	Год проведения лесосурьейства	Номер квартала	Номер выдела	Площадь выдела, га	Целевое назначение лесов	Категория защитных лесов	ОЗУ	Номер лесопатологического участка	Площадь лесопатологического участка, га	состав	порода	возраст, лет	средняя высота, м	средний диаметр, см	тип леса	полнота	бонитет	запас, ком. м/га	количество, шт.	Общая площадь, га
ТО	2009	129	19	29,2	эксплуатационные	-	Участки лесов вокруг населенных пунктов, садовых товариществ	1	29,2	6Е2С1П1ОС+Е+В	Е	70	25	28	ЕКС	0,6	1	340		
Ф	2021	129	19	29,2	эксплуатационные	-	Участки лесов вокруг населенных пунктов, садовых товариществ	1	29,2	6Е2С1П1ОС+Е+В	Е	82	25	28	ЕКС	0,6	1	240		

Условные обозначения:  
ТО - таксационные описания  
Ф - фактическая характеристика лесного насаждения

Исполнитель работ по проведению лесопатологического обследования:




Руководитель ГКУ УР "Лесничество им. Б.К. Филимонова" на территории Киясовского района

Заместитель руководителя ГКУ УР "Лесничество им. Б.К. Филимонова" на территории Киясовского района

Инженер ОЗЛ ГКУ УР "Лесничество им. Б.К. Филимонова" на территории Киясовского района

Дата составления документа

07.12.2021

 Козлов А.С.  
 МIRONCHIKOV N.M.  
 БЕСОГОНОВА Н.В.

