

УТВЕРЖДАЮ:
Министр
природных ресурсов и охраны
окружающей среды Удмуртской Республики
Д.Н. Удалов
« 06 » декабря 2021 года

Акт
лесопатологического обследования № 2021-21-688
лесных насаждений Увинское лесничества
Удмуртской Республики

Способ лесопатологического обследования: 1. Визуальный

2. Инструментальный

Участковое лесничество	Урочище (дача)	Квартал	Выдел	Площадь выдела, га	Лесопатологический выдел	Площадь лесопатологического выдела, га
Нылгинское		30	5	15		
					5	15

Лесопатологическое обследование проведено на общей площади:

15

Кадастровый номер участка: _____
(для участков, предоставленных в постоянное(бессрочное) пользование, аренду)

Документ о праве пользования:

(тип документа о праве пользования, дата, номер, вид разрешенного использования лесов)

1. Визуальное (рекогносцировочное) лесопатологическое обследование

(раздел включается в акт, в случае проведения лесопатологического обследования визуальным способом)

Наземное

Дистанционное

1.1. На площади 15 га фактическая таксационная характеристика лесного насаждения соответствует (не соответствует) таксационному описанию (нужное подчеркнуть)
 Причины несоответствия: давность лесоустройства

Ведомость участков с выявленными несоответствиями приведена в приложении 1 к Акту

1.2. Лесные насаждения с нарушенной и утраченной устойчивостью выявлены на площади га:

Участковое лесничество	Урочище (дача)	Квартал	Выдел	Площадь (га) насаждений		Причины повреждения, ослабления
				с нарушенной устойчивостью	с утраченной устойчивостью	
1	2	3	4	5	6	7
Нылгинское		30	5			
Итого						

Состояние обследованных лесных насаждений приведено в приложениях 1.1-1.4 к Акту в зависимости от метода проведения ЛПО

1.3 В обследованных лесных насаждениях прогнозируется:

Прогноз	Площадь, га
1	
Ослабление лесных насаждений	15
Усыхание лесных насаждений различной степени	
Развитие очагов вредных организмов	

1.4 Обнаружено загрязнение лесного участка отходами и выбросами:

промышленными

бытовыми

Вид загрязнения	Размеры загрязнения			Объем, куб.м	Площадь загрязнения, га
	длина, м	ширина, м	высота, м		
1	2	3	4	5	6

ЗАКЛЮЧЕНИЕ

Оценка текущего санитарного и лесопатологического состояния лесных насаждений,


При проведении лесопатологического обследования установлено, что лесной участок квартал 30 выдел 5 биологически устойчив, СКС 1,9. Очагов вредных организмов не обнаружено, проведение санитарно-оздоровительных мероприятий не требуется.

Участковое лесничество	Урочище (дача)	Квартал	Выдел	Площадь выдела, га	Лесопатологический выдел	Площадь лесопатологического	Вид мероприятия	Рекомендуемый срок проведения
1	2	3	4	5	6	7	8	9
Нылгинское		30	5	15		15		

Дата проведения обследования

03.11.2021

Исполнитель работ по проведению лесопатологического обследования:

Руководитель ГКУ УР "Увинское лесничество"  Соколов И. Е.

Лесничий Нылгинского участкового лесничества ГКУ УР "Увинское"

 Вахрушев Н.А.


Дата заполнения документа 29.11.21


Ведомость участков леса с выявленными несоответствиями таксационным описаниям

Субъект Российской Федерации Удмуртская Республика Лесничество Увинское
Участковое лесничество Нылгинское

Источник данных	Год проведения лесосурьейства	Номер квартала	Номер выдела	Площадь выдела, га	Целевое назначение лесов	Категория защитных лесов	ОЗУ	Номер лесопатологического выдела	Площадь лесопатологического выдела, га	Таксационная характеристика									Заложено пробных площадей	
										состав	порода	возраст, лет	средняя высота, м	средний диаметр, см	тип леса	полнота	бонитет	запас, куб. м/га	количество, шт	Общая площадь, га
1	2	3	4	5	6	7	8	9	10	11	12	13	14	15	16	17	18	19	20	21
ТО	1996	30	5	15	защитные леса	0	участки вокруг населенных пунктов	1	15	8С2Л	С	27	8	12	ШП	0,6	2	50		
Ф	2021	30	5	15	защитные леса	0	участки вокруг населенных пунктов	1	15	8С2Л	С	52	14	20	0	0,8	2	100		

Условные обозначения:
ТО - таксационные описания
Ф - фактическая характеристика лесного насаждения

Исполнитель работ по проведению лесопатологического обследования:
Руководитель ГКУ УР "Увинское лесничество"  Соколов И. Е.

Лесничий Нылгинского участкового лесничества ГКУ УР  Вакрушев Н. А.

Дата составления документа 29.11.21

Результаты проведения лесного инвентарного обследования лесных насаждений
за ноябрь 2021 г.

Субъект Российской Федерации: Удмуртская Республика
Учетное лесничество: Нылтинское
Лесничество: Увинское

1	2	3	4	5	6	7	8	9	Таксационная характеристика лесного насаждения								17	Распределение деревьев по категориям состояния, % от запаса																34	35	36
									10	11	12	13	14	15	16	Без признаков ослабления		ослабленные		очень ослабленные		умывающие		27	28	29	30	31	32	33						
																Н		Р	Н	Р	Н	Р	Н								Р					
30	5	15	замытые леса	0	участки вокруг населенных пунктов	1	15	КС2П	Л	52	14	20	ШТ	0,8	2	100	212	62,8%	0,0%	0,0%	0,0%	0,0%	0,0%	0,0%	0,0%	0,0%	0,0%	0,0%	0,0%	0,0%	0,0%	0,0%	0,0%	15		
Всего																505	57,8%	0,0%	21,4%	0,0%	0,0%	0,0%	14,3%	0,0%	0,0%	0,0%	0,0%	0,0%	0,0%	0,0%	0,0%	0,0%				

Условные обозначения: Н - деревья не подлежат рубке, Р - деревья подлежат рубке.
Исключитель работ по проведению лесного инвентарного обследования.

Руководитель ГКУ УР "Увинское лесничество": *[Подпись]* И. Е.

Лесничий Нылтинского участка лесничества ГКУ УР "Увинское лесничество": *[Подпись]* Вайрусин Н.А.

Дата составления документа: 28.11.21