

УТВЕРЖДАЮ:
Министр
природных ресурсов и охраны
окружающей среды Удмуртской Республики
Д.Н. Удалов
« 06 » сентября 2021 года

Акт
лесопатологического обследования № 2021-10-674
лесных насаждений Камбарского лесничества
Удмуртской Республики

Способ лесопатологического обследования: 1. Визуальный

2. Инструментальный

Участковое лесничество	Урочище (дача)	Квартал	Выдел	Площадь выдела, га	Лесопатологический выдел	Площадь лесопатологического выдела, га
без деления		100	10	27,5		
					1	27,5

Лесопатологическое обследование проведено на общей площади:

27,5

Кадастровый номер участка: _____
(для участков, предоставленных в постоянное(бессрочное) пользование, аренду)

Документ о праве пользования:

(тип документа о праве пользования, дата, номер, вид разрешенного использования лесов)

1. Визуальное (рекогносцировочное) лесопатологическое обследование
 (раздел включается в акт, в случае проведения лесопатологического обследования
 визуальным способом)

Наземное

Дистанционное

1.1. На площади 27,5 га фактическая таксационная характеристика лесного насаждения
 соответствует (не соответствует) таксационному описанию (нужное подчеркнуть)

Причины несоответствия:

давность проведения лесоустройства 1997 года

Ведомость участков с выявленными несоответствиями приведена в приложении 1 к Акту

1.2. Лесные насаждения с нарушенной и утраченной устойчивостью выявлены на
 площади га:

Участковое лесничество	Урочи ще (дача)	Квартал	Выдел	Площадь (га) насаждений		Причины поврежде ния, ослаблен ия
				с нарушенн ой устойчив остью	с утраченн ой устойчив остью	
1	2	3	4	5	6	7
без деления		100	10			
Итого						

Состояние обследованных лесных насаждений приведено в приложениях 1.1-1.4 к
 Акту в зависимости от метода проведения ЛПО

1.3 В обследованных лесных насаждениях прогнозируется:

Прогноз	Площадь, га
1	2
Ослабление лесных насаждений	
Усыхание лесных насаждений различной степени	
Развитие очагов вредных организмов	

1.4 Обнаружено загрязнение лесного участка отходами и выбросами:

промышленными

бытовыми


Вид загрязнения	Размеры загрязнения			Объем, кбм.м	Площадь загрязнени я га
	длина, м	ширина, м	высота, м		
1	2	3	4	5	6


ЗАКЛЮЧЕНИЕ


Оценка текущего санитарного и лесопатологического состояния лесных насаждений, на площади 27,5 га насаждение биологически устойчивое, очагов вредителей и болезней леса не обнаружено. СКС составляет 1,08. Санитарно-оздоровительные мероприятия не требуются.
координаты: Д56,42171 Ш54,02514

Участковое лесничество	Урочище (дача)	Квартал	Выдел	Площадь выдела, га	Лесопатологический выдел	Площадь лесопатологического выдела, га	Вид мероприятия	Рекомендуемый срок проведения мероприятия
1	2	3	4	5	6	7	8	9
без деления		100	10	27,5	1	27,5		

Дата проведения обследования 15.11.2021

Исполнитель работ по проведению лесопатологического обследования:
Руководитель ГКУ УР "Камбарское лесничество" Латыпов Р. В. Подпись 

И.о. зам. руководитля ГКУ УР "Камбарское лесничество" Мартюшева О. В. Подпись 

Инженер по охране и защите леса ГКУ УР "Камбарское лесничество" Бесскосная В. А. Подпись 

Дата составления документа 24.11.2021

