

УТВЕРЖДАЮ:
Министр
природных ресурсов и охраны
окружающей среды Удмуртской Республики
Д.Н. Удалов
« 06 » декабря 2021 года

Акт
лесопатологического обследования № 2021-10-671
лесных насаждений Камбарского лесничества
Удмуртской Республики

Способ лесопатологического обследования: 1. Визуальный

2. Инструментальный

Участковое лесничество	Урочище (дача)	Квартал	Выдел	Площадь выдела, га	Лесопатологический выдел	Площадь лесопатологического выдела, га
без деления		120	2	20		
					1	20

Лесопатологическое обследование проведено на общей площади:

20

Кадастровый номер участка: _____
(для участков, предоставленных в постоянное(бессрочное) пользование, аренду)

Документ о праве пользования:

(тип документа о праве пользования, дата, номер, вид разрешенного использования лесов)

1. Визуальное (рекогносцировочное) лесопатологическое обследование

(раздел включается в акт, в случае проведения лесопатологического обследования визуальным способом)

Наземное

Дистанционное

1.1. На площади 20 га фактическая таксационная характеристика лесного насаждения соответствует (не соответствует) таксационному описанию (нужное подчеркнуть)

Причины несоответствия:

давность проведения лесоустройства 1997 года

Ведомость участков с выявленными несоответствиями приведена в приложении 1 к Акту

1.2. Лесные насаждения с нарушенной и утраченной устойчивостью выявлены на площади ___ га:

Участковое лесничество	Урочище (дача)	Квартал	Выдел	Площадь (га) насаждений		Причины повреждения, ослабления
				с нарушенной устойчивостью	с утраченной устойчивостью	
1	2	3	4	5	6	7
без деления		120	2			
Итого						

Состояние обследованных лесных насаждений приведено в приложениях 1.1-1.4 к Акту в зависимости от метода проведения ЛПО

1.3 В обследованных лесных насаждениях прогнозируется:

Прогноз	Площадь, га
1	2
Ослабление лесных насаждений	
Усыхание лесных насаждений различной степени	
Развитие очагов вредных организмов	

1.4 Обнаружено загрязнение лесного участка отходами и выбросами:

промышленными

бытовыми

Вид загрязнения	Размеры загрязнения			Объем, куб.м	Площадь загрязнения, га
	длина, м	ширина, м	высота, м		
1	2	3	4	5	6

ЗАКЛЮЧЕНИЕ


Оценка текущего санитарного и лесопатологического состояния лесных насаждений, на площади 20 га насаждение биологически устойчивое, очагов вредителей и болезней леса не обнаружено. СКС составляет 1,06. Санитарно-оздоровительные мероприятия не требуются.


координаты: Д56,41425 Ш54,06477

Участковое лесничество	Урочище (дача)	Квартал	Выдел	Площадь выдела, га	Лесопатологический выдел	Площадь лесопатологического выдела, га	Вид мероприятия	Рекомендуемый срок проведения мероприятия
1	2	3	4	5	6	7	8	9
без деления		120	2	20	1	20	-	-

Дата проведения обследования 16.11.2021

Исполнитель работ по проведению лесопатологического обследования:

Руководитель ГКУ УР "Камбарское лесничество" Латыпов Р. В. Подпись 

И.о. зам. руководителя ГКУ УР "Камбарское лесничество" Мартюшева О. Б. Подпись 

Инженер по охране и защите леса ГКУ УР "Камбарское лесничество" Бескосная В. А. Подпись 

Дата составления документа 24.11.2021

Приложение 1
к Акту лесопатологического обследования
утвержденному Приказом
Минприроды России
от 09.11.2020 № 910

Ведомость участков леса с выявленными несоответствиями таксационным описаниям

Субъект Российской Федерации: Удмуртская Республика без деления
Участковое лесничество: Камбарское
Лесничество: Камбарское


1	2	3	4	5	6	7	8	9	10	Таксационная характеристика										21
										11	12	13	14	15	16	17	18	19	20	
Источник данных	Год проведения лесосурьейства	Номер квартала	Номер выдела	Площадь выдела, га	Целевое назначение лесов	Категория защитных лесов	ОЗУ	Номер лесопатологического выдела	Площадь лесопатологического выдела, га	состав	попорода	возраст, лет	средняя высота, м	средний диаметр, см	Тип леса	плотота	бонитет	запас, км. м/га	Заложено пробных площадей	Общая площадь, га
ТО	1997	120	2	20	эксплуатационные	0	0	1	20	10С+Б	С	24	10	10	Сбр	0,7	1	90	20	21
Ф	2021	120	2	20	эксплуатационные	0	0	1	20	10С+Б	С	49	18	20	Сбр	0,8	1	255	3	2,55

Условные обозначения:

ТО - таксационные описания

Ф - фактическая характеристика лесного насаждения

Исполнитель работ по проведению лесопатологического обследования:

Руководитель ГКУ УР "Камбарское лесничество" Латыпов Р. В. Подпись 

И.о. зам. руководителя ГКУ УР "Камбарское лесничество" Мартюшева О. Е. Подпись 

Инженер по охране и защите леса ГКУ УР "Камбарское лесничество" Бессосная В. А. Подпись 

Дата составления документа 24.11.2021

