

УТВЕРЖДАЮ:
Заместитель министра
природных ресурсов и охраны
окружающей среды Удмуртской Республики
Ю.А. Долматов
« 12 » июля 2021 года

Акт
лесопатологического обследования № 2021-13-614
лесных насаждений Кизнерского лесничества
Удмуртской Республики

Способ лесопатологического обследования: 1. Визуальный

2. Инструментальный

Участковое лесничество	Урочище (дача)	Квартал	Выдел	Площадь выдела, га	Лесопатологический выдел	Площадь лесопатологического выдела, га
Южное		17	24	8,3		
					1	8,3

Лесопатологическое обследование проведено на общей площади:

8,3

Кадастровый номер участка: _____
(для участков, предоставленных в постоянное(бессрочное) пользование, аренду)

Документ о праве пользования:

(тип документа о праве пользования, дата, номер, вид разрешенного использования лесов)

1. Визуальное (рекогносцировочное) лесопатологическое обследование
 (раздел включается в акт, в случае проведения лесопатологического обследования
 визуальным способом)

Наземное

Дистанционное

1.1. На площади 8,3 га фактическая таксационная характеристика лесного насаждения соответствует (не соответствует) таксационному описанию (нужное подчеркнуть)

Причины несоответствия:

давность лесоустройства 1997 г.

Ведомость участков с выявленными несоответствиями приведена в приложении 1 к Акту

1.2. Лесные насаждения с нарушенной и утраченной устойчивостью выявлены на площади 8,3 га:

Участковое лесничество	Урочище (дача)	Квартал	Выдел	Площадь (га) насаждений		Причины повреждения, ослабления
				с нарушенной устойчивостью	с утраченной устойчивостью	
1	2	3	4	5	6	7
Южное		17	24	8,3		рак-серянка
Итого						

Состояние обследованных лесных насаждений приведено в приложениях 1.1-1.4 к Акту в зависимости от метода проведения ЛПО

1.3 В обследованных лесных насаждениях прогнозируется:

Прогноз	Площадь, га
Ослабление лесных насаждений	8,3
Усыхание лесных насаждений различной степени	
Развитие очагов вредных организмов	

1.4 Обнаружено загрязнение лесного участка отходами и выбросами:

промышленными бытовыми

Вид загрязнения	Размеры загрязнения			Объем, куб.м	Площадь загрязнения
	длина, м	ширина, м	высота, м		
1	2	3	4	5	6

ЗАКЛЮЧЕНИЕ

Оценка текущего санитарного и лесопатологического состояния лесных насаждений, назначенные профилактические мероприятия по защите лесов, заключение о необходимости проведения инструментального ЛПО.

СКС-1,21; лесные насаждения без признаков ослабления. проведение санитарно-оздоровительных мероприятий не требуется, координаты 56,297078 51,635804

Участковое лесничество	Урочище (дача)	Квартал	Выдел	Площадь выдела, га	Лесопатологический	Площадь лесопатоло	Вид меропр	Рекомендуемый срок проведения
1	2	3	4	5	6	7	8	9
Южное		17	24	8,3	1	8,3		




Дата проведения обследования 25.10.2021

Исполнитель работ по проведению лесопатологического обследования:

Зам. руководителя ГКУ УР "Кизнерское лесничество":

Участковый лесничий Южного участкового лесничества:

Лесничий Южного участкового лесничества:

 Киселев А.В.
 Капустин А.П.
 Чинилов А.А.

Дата заполнения документа 26.10.2021

26.10.2021

Приложение 1
к Акту лесопатологического обследования
утвержденному Приказом
Минприроды России
от 09.11.2020 № 910

Ведомость участков леса с выявленными несоответствиями таксационным описаниям

1	2	3	4	5	6	7	8	9	10	Таксационная характеристика								20	21		
										11	12	13	14	15	16	17	18			19	
Источники данных	Год проведения лесосурьей	Номер квартала	Номер выдела	Площадь выдела, га	Целевое назначение лесов	Категория защитных лесов	ОЗУ	Номер лесопатологического выдела	Площадь лесопатологического выдела, га	Состав	Порода	Возраст, лет	Средняя высота, м	Средний диаметр, см	Тип леса	Полнота	Бонитет	Запас, км. м/га	Заложено пробных площадей	Общая площадь, га	
ТО	1997	17	24	8,3	эксплуатационные	0	0	1	8,3	9С1Б	С	60	22	24	СБР	0,7	1	270	1	20	21
Ф	2021	17	24	8,3	эксплуатационные	0	0	1	8,3	9С1Б	С	85	24	26	СБР	0,7	1	295	1	1	0,7

Условные обозначения:

ТО - таксационные описания

Ф - фактическая характеристика лесного насаждения

Исполнитель работ по проведению лесопатологического обследования:

Зам. руководителя ГКУ УР "Кизнерское лесничество": Киселев А.В.

Участковый лесничий Южного участка лесничества: Карустин А.П.

Лесничий Южного участка лесничества: Чинилов А.А.

Дата составления документа

26.10.2021

Результаты проведения лесопатологического обследования в лесных насаждениях,
поврежденных вредителями леса (хвое-листогрызушными) за 2021г. октябрь.

Субъект Российской Федерации Ульяновская Республика Кизнерское
Участковое лесничество Южное Лесничество Кизнерское

1	2	3	4	5	6	7	8	Таксационная характеристика лесного насаждения										18	Распределение деревьев по категориям состояния, % от запаса												34	Назначенные мероприятия														
								9	10	11	12	13	14	15	16	17	шт		без признаков ослабления			ослабленные			сильно ослабленные			усыхающие		30		31	32	33	35	36										
Номер квартала	Номер выдела	Площадь выдела, га	Целевое назначение лесов	Категория защитных лесов	ОЗУ	Номер лесопатологического выдела	Площадь лесопатологического выдела, га	состав	порода	возраст	средняя высота, м	средний диаметр, м	тип леса	полнота	фонитет	запас, куб. м/га	Н	19	20	21	22	23	24	25	26	27	28	29	30	31	32	33	Подлежит рубке, % от запаса	вид	площадь, га											
17	24	8,3	эксплуатационные			1	8,3	9С1Б	Лп	80	24	26	СБр	0,8	2	295	0	#ДЕЛО1	#ДЕЛО1	#ДЕЛО1	#ДЕЛО1	#ДЕЛО1	#ДЕЛО1	#ДЕЛО1	#ДЕЛО1	#ДЕЛО1	#ДЕЛО1	#ДЕЛО1	#ДЕЛО1	#ДЕЛО1	#ДЕЛО1	#ДЕЛО1	#ДЕЛО1	8,3												
Всего																	293	79,4%	#ДЕЛО1	#ДЕЛО1	#ДЕЛО1	#ДЕЛО1	#ДЕЛО1	#ДЕЛО1	#ДЕЛО1	#ДЕЛО1	#ДЕЛО1	#ДЕЛО1	#ДЕЛО1	#ДЕЛО1	#ДЕЛО1	#ДЕЛО1	#ДЕЛО1	#ДЕЛО1	#ДЕЛО1	#ДЕЛО1	#ДЕЛО1	#ДЕЛО1	#ДЕЛО1	#ДЕЛО1	#ДЕЛО1	#ДЕЛО1	#ДЕЛО1	0,8%		

Условные обозначения: Н - деревья не подлежат рубке; Р - деревья подлежат рубке
Исполнитель работ по проведению лесопатологического обследования:

Зам. руководителя ГКУ УР "Кизнерское лесничество":

Киселев А.В.

Капустин А.П.

Чинилов А.А.

Участковый лесничий Южного участкового лесничества:

Лесничий Южного участкового лесничества:

26.10.2021

Дата составления документа