

УТВЕРЖДАЮ:  
Заместитель министра  
природных ресурсов и охраны  
окружающей среды Удмуртской Республики  
Ю.А. Долматов  
« 12 » *ноябрь* 2021 года

Акт  
лесопатологического обследования № 1021-13-606  
лесных насаждений Кизнерского лесничества  
Удмуртской Республики

Способ лесопатологического обследования: 1. Визуальный

2. Инструментальный

Участковое лесничество	Урочище (дача)	Квартал	Выдел	Площадь выдела, га	Лесопатологический выдел	Площадь лесопатологического выдела, га
Саркузское		105	22	7,6		
					1	7,6

Лесопатологическое обследование проведено на общей площади:

7,6

Кадастровый номер участка: \_\_\_\_\_  
(для участков, предоставленных в постоянное(бессрочное) пользование, аренду)

Документ о праве пользования:

\_\_\_\_\_  
\_\_\_\_\_  
(тип документа о праве пользования, дата, номер, вид разрешенного использования лесов)

**1. Визуальное (рекогносцировочное) лесопатологическое обследование**

(раздел включается в акт, в случае проведения лесопатологического обследования визуальным способом)

Наземное

Дистанционное

1.1. На площади 7,6 га фактическая таксационная характеристика лесного насаждения соответствует (не соответствует) таксационному описанию (нужное подчеркнуть)

Причины несоответствия:

давность лесоустройства 1999 г.

Ведомость участков с выявленными несоответствиями приведена в приложении 1 к Акту

1.2. Лесные насаждения с нарушенной и утраченной устойчивостью выявлены на площади 7,6 га:

Участковое лесничество	Урочище (дача)	Квартал	Выдел	Площадь (га) насаждений		Причины повреждения, ослабления
				с нарушенной устойчивостью	с утраченной устойчивостью	
1	2	3	4	5	6	7
Саркузсакое		105	22	7,6		смоляной рак сосны
Итого						

Состояние обследованных лесных насаждений приведено в приложениях 1.1-1.4 к Акту в зависимости от метода проведения ЛПО

1.3 В обследованных лесных насаждениях прогнозируется:

Прогноз	Площадь, га
Ослабление лесных насаждений	7,6
Усыхание лесных насаждений различной степени	
Развитие очагов вредных организмов	

1.4 Обнаружено загрязнение лесного участка отходами и выбросами:

промышленными

бытовыми

Вид загрязнения	Размеры загрязнения			Объем, куб.м	Площадь загрязнения
	длина, м	ширина, м	высота, м		
1	2	3	4	5	6

### ЗАКЛЮЧЕНИЕ

Оценка текущего санитарного и лесопатологического состояния лесных насаждений, назначенные профилактические мероприятия по защите лесов, заключение о необходимости проведения инструментального ЛПО.

СКС-1.13; лесное насаждение здоровое, проведение санитарно-оздоровительных мероприятий не требуется  
56.461450 51.916210

Участковое лесничество	Урочище (дача)	Квартал	Выдел	Площадь выдела, га	Лесопатологический	Площадь лесопатоло	Вид меропр	Рекомендуемый срок проведения
1	2	3	4	5	6	7	8	9
Саркузское		105	22	7,6	1	7,6		

Дата проведения обследования 25.10.2021

Исполнитель работ по проведению лесопатологического обследования:

Зам. руководителя ГКУ УР "Кизнерское лесничество":

Киселев А.В.

Мастер леса Саркузского участкового лесничества:

Зуев А.Н.

Лесничий Саркузского участкового лесничества:

Лямина Е.В.

Дата заполнения документа




26.10.2021

Приложение 1  
к Акту лесопатологического обследования  
утвержденному Приказом  
Минприроды России  
от 09.11.2020 № 910

Ведомость участков леса с выявленными несоответствиями таксационным описаниям

Источник данных		Субъект Российской Федерации		Удмуртская Республика		Саргузское		Лесничество		Кизнерское		Таксационная характеристика		Заложено пробных площадей							
1	2	3	4	5	6	7	8	9	10	11	12	13	14	15	16	17	18	19	20	21	
Источники данных	Год проведения лесосурьейства	Номер квартала	Номер выдела	Площадь выдела, га	Целевое назначение лесов	Категория защитных лесов	ОЗУ	Номер лесопатологического выдела	Площадь лесопатологического выдела, га	состав	порода	возраст, лет	средняя высота, м	средний диаметр, см	тип леса	полнота	бонитет	запас, куб. м/га	количество, шт.	Ощая площадь, га	
ТО	1999	105	22	7,6	защитные	Другие защитные леса	участки лесов вокруг сельских населенных пунктов и садов	1	7,6	100	С	30	10	12	ШП	0,8	2	100			
Ф	2021	105	22	7,6	защитные	леса, расположенные на особо охраняемых природных территориях	участки лесов вокруг сельских населенных пунктов	1	7,6	100	С	52	17	18	ШП	0,8	2	240	1		0,7

Условные обозначения:  
ТО - таксационные описания  
Ф - фактическая характеристика лесного насаждения

Исполнитель работ по проведению лесопатологического обследования:  
Зам. руководителя ГКУ УР "Кизнерское лесничество":  Киселева А.В.  
Мастер леса Саргузского участкового лесничества:  Зуев А.Н.  
Лесничий Саргузского участкового лесничества:  Лягина Е.В.

Дата составления документа 26.10.2021

