

УТВЕРЖДАЮ:
Заместитель министра
природных ресурсов и охраны
окружающей среды Удмуртской Республики

Ю.А. Долматов

« 3 » *исс* 2021 года

Акт
лесопатологического обследования № 2021-7-581
лесных насаждений Дебесского лесничества
Удмуртской Республики

Способ лесопатологического обследования: 1. Визуальный

2. Инструментальный

Участковое лесничество	Урочище (дача)	Квартал	Выдел	Площадь выдела, га	Лесопатологический выдел	Площадь лесопатологического выдела, га
без деления		65	23	4,9	3	4,9

Лесопатологическое обследование проведено на общей площади:

4,9

Кадастровый номер участка: № учетной записи в ГЛР 963-2013-07

(для участков, предоставленных в постоянное(бессрочное) пользование, аренду)

Документ о праве пользования:

договор аренды на заготовку древесины от 28.10.2013г. № 01/02-15/774

(тип документа о праве пользования, дата, номер, вид разрешенного использования лесов)

1. Визуальное (рекогносцировочное) лесопатологическое обследование

(раздел включается в акт, в случае проведения лесопатологического обследования визуальным способом)

Наземное

Дистанционное

1.1. На площади 4,9 га фактическая таксационная характеристика лесного насаждения соответствует (не соответствует) таксационному описанию (нужное подчеркнуть)

Причины несоответствия:

Ведомость участков с выявленными несоответствиями приведена в приложении 1 к Акту

1.2. Лесные насаждения с нарушенной и утраченной устойчивостью не выявлены

Участковое лесничество	Урочище (дача)	Квартал	Выдел	Площадь (га) насаждений		Причины повреждения, ослабления
				с нарушенной устойчивостью	с утраченной устойчивостью	
1	2	3	4	5	6	7
без деления		65	23	0	0	
Итого						

Состояние обследованных лесных насаждений приведено в приложениях 1.1-1.4 к Акту в зависимости от метода проведения ЛПО

1.3 В обследованных лесных насаждениях прогнозируется:

Прогноз	Площадь, га
1	2
Ослабление лесных насаждений	0
Усыхание лесных насаждений различной степени	0
Развитие очагов вредных организмов	0

1.4 Обнаружено загрязнение лесного участка отходами и выбросами:

промышленными

бытовыми

Вид загрязнения	Размеры загрязнения			Объем, куб.м	Площадь загрязнения, га
	длина, м	ширина, м	высота, м		
1	2	3	4	5	6

ЗАКЛЮЧЕНИЕ

Оценка текущего санитарного и лесопатологического состояния лесных насаждений, назначенные профилактические мероприятия по защите лесов, заключение о необходимости проведения инструментального ЛПО.

На площади 4,9 га насаждение биологически устойчивое, проведение санитарно-одоровительных мероприятий не планируется. Для поддержания устойчивости лесов и предотвращения неблагоприятных воздействий рекомендуется проведение профилактических биотехнических мероприятий, а именно, уход за ремизами на площади 4,9 га. СКС=1,00

Участковое лесничество	Урочище (дача)	Квартал	Выдел	Площадь выдела, га	Лесопатологический	Площадь лесопатоло	Вид мероприятий	Рекомендуемый срок
1	2	3	4	5	6	7	8	9
без деления	-	65	23	4,9	3	4,9	виз	2021




Дата проведения обследования 05.10.2021 год

Исполнитель работ по проведению лесопатологического обследования:

Зам руководителя ГКУ УР "Дебесское лесничество"

Инженер по ОЗЛ ГКУ УР "Дебесское лесничество"

Мастер леса ООО "ТехСнаб"

 Иванова Н.Е.
 Афанасьев А.В.
 Тронин Ю.П.

Дата заполнения документа 20.10.2021.год

Формуляр проведения лесного инвентарного обследования участка (форма ОФ-ТесОб-1) 2014

Приложение 11
к плану инвентаризационного обследования
Сельского Присоединения
Муниципального района
Солнечногорский район
от 09.11.2012 № 9/10

1	Номер квартала	
2	Номер выдела	
3	Площадь выдела, га	
4	Целевое назначение лесов	
5	Категория защитных лесов	
6	ОЗУ	
7	Номер лесозаготовительного выдела	
8	Площадь лесозаготовительного выдела, га	
9	состав	4СЗЕБ
10	порода	
11	возраст	
12	средняя высота, м	
13	средний диаметр, м	
14	тип леса	
15	влажность	
16	бонитет	
17	запас, куб. м га	
18	Число деревьев на временной пробной площади, шт	
19	нет признаков ослабления	
20	ослабленные	
21	сильно ослабленные	
22	услабляющие	
23	свежий сухой	
24	свежий ветровал	
25	свежий бурелом	
26	старый сухой	
27	старый ветровал	
28	старый бурелом	
29	старый сухой	
30	старый ветровал	
31	старый бурелом	
32	Причина ослабления, повреждения	
33	Подожжен рубке, % от запаса	
34	Биотехническое мероприятие	
35	вид	
36	площадь, га	4,9

Условия обследования: II - деревья не подлежат рубке; Р - деревья подлежат рубке
Исполнитель работ по проведению лесного инвентарного обследования:
Фамилия, имя и отчество (при наличии) *Иванов ИИ*
Дата обследования участка 20.10.2012

Иванов