

УТВЕРЖДАЮ:
Заместитель министра
природных ресурсов и охраны
окружающей среды Удмуртской Республики
Ю.А. Долматов
« 26 » октября 2021 года

Акт
лесопатологического обследования № 2021-14-558
лесных насаждений Киясовского лесничества
Удмуртской Республики

Способ лесопатологического обследования: 1. Визуальный

2. Инструментальный

Участковое лесничество	Урочище (дача)	Квартал	Выдел	Площадь выдела, га	Лесопатологический выдел	Площадь лесопатологического выдела, га
без деления		135	9	7,0		
					1	7,0

Лесопатологическое обследование проведено на общей площади:

7,0

Кадастровый номер участка: _____
(для участков, предоставленных в постоянное(бессрочное) пользование, аренду)

Документ о праве пользования:

(тип документа о праве пользования, дата, номер, вид разрешенного использования лесов)

1. Визуальное (рекогносцировочное) лесопатологическое обследование

(раздел включается в акт, в случае проведения лесопатологического обследования визуальным способом)

Наземное

Дистанционное

1.1. На площади 7,0 га фактическая таксационная характеристика лесного насаждения соответствует (не соответствует) таксационному описанию (нужное подчеркнуть)

Причины несоответствия:

фактический возраст насаждения не соответствуют таксационному описанию, в связи с давностью проведения лесоустройства

Ведомость участков с выявленными несоответствиями приведена в приложении 1 к Акту

1.2. Лесные насаждения с нарушенной и утраченной устойчивостью выявлены на площади ___ га:

Участковое лесничество	Урочище (дача)	Квартал	Выдел	Площадь (га) насаждений		Причины повреждения, ослабления
				с нарушенной устойчивостью	с утраченной устойчивостью	
1	2	3	4	5	6	7
без деления		135	9			
Итого						

Состояние обследованных лесных насаждений приведено в приложениях 1.1-1.4 к Акту в зависимости от метода проведения ЛПО

1.3 В обследованных лесных насаждениях прогнозируется:

Прогноз	Площадь, га
1	2
Ослабление лесных насаждений	
Усыхание лесных насаждений различной степени	
Развитие очагов вредных организмов	

1.4 Обнаружено загрязнение лесного участка отходами и выбросами:

промышленными

бытовыми

Вид загрязнения	Размеры загрязнения			Объем, куб.м	Площадь загрязнения, га
	длина, м	ширина, м	высота, м		
1	2	3	4	5	6

ЗАКЛЮЧЕНИЕ

Оценка текущего санитарного и лесопатологического состояния лесных насаждений, назначенные профилактические мероприятия по защите лесов, заключение о необходимости проведения инструментального ЛПО: текущее состояние лесного насаждения устойчивое (СКС насаждения 2,20). Назначение санитарно – оздоровительных мероприятий не требуется.

Участковое лесничество	Урочище (дача)	Квартал	Выдел	Площадь выдела, га	Лесопатологический выдел	Площадь лесопатологического выдела, га	Вид мероприятия	Рекомендуемый срок проведения мероприятия
1	2	3	4	5	6	7	8	9
без деления		135	9	7,0	1	7,0		

Дата проведения обследования


23.09.2021

Исполнитель работ по проведению лесопатологического обследования:

Руководитель ГКУ УР "Лесничество им. Б.К. Филимонова"
на территории Киясовского района Козлов А.С.

Заместитель руководителя ГКУ УР "Лесничество им. Б.К. Филимонова"
на территории Киясовского района Миннахметов Н.М.

Инженер ОЗЛ ГКУ УР "Лесничество им. Б.К. Филимонова"
на территории Киясовского района Бесоногова Н.В.



Телефон

8-34133-3-24-29

Дата заполнения документа

14.10.2021

Приложение 1
к Акту лесопатологического обследования
утвержденному Приказом
Минприроды России
от 09.11.2020 № 910

Ведомость участков леса с выявленными несоответствиями таксационным описаниям

1	2	3	4	5	6	7	8	9	10	11	Таксационная характеристика								20	21
											12	13	14	15	16	17	18	19		
Источники данных	Год проведения лесосурьейства	Номер квартала	Номер выдела	Площадь выдела, га	Целевое назначение лесов	Категория защитных лесов	ОЗУ	Номер лесопатологического выдела	Площадь лесопатологического выдела, га	состав	порода	возраст, лет	средняя высота, м	средний диаметр, см	тип леса	полнота	бонитет	запас, км. м/га	Заложено пробных площадей	Общая площадь, га
ТО	2009	135	9	7,0	эксплуатационные	-	Участки лесов с наличием реликтовых и эндемичных растений	1	7	4ДНЭП2Е1В	ДН	80	23	32	ЕШП	0,6	2	250		
Ф	2021	135	9	7,0	эксплуатационные	-	Участки лесов с наличием реликтовых и эндемичных растений	1	7	4ДНЭП2Е1В	ДН	92	23	32	ЕШП	0,6	2	250		

Условные обозначения:

ТО - таксационные описания

Ф - фактическая характеристика лесного насаждения

Исполнитель работ по проведению лесопатологического обследования:




Руководитель ГКУ УР "Лесничество им. Б.К. Филимонова" на территории Клясовского района

Заместитель руководителя ГКУ УР "Лесничество им. Б.К. Филимонова" на территории Клясовского района

Инженер ОЗЛ ГКУ УР "Лесничество им. Б.К. Филимонова" на территории Клясовского района

Дата составления документа

14.10.2021

 Козлов А.С.
 Миннахметов Н.М.
 Бесоконова Н.В.

