

УТВЕРЖДАЮ:
Заместитель министра
природных ресурсов и охраны
окружающей среды Удмуртской Республики
Ю.А. Долматов
« 28 » сентября 2021 года

Акт
лесопатологического обследования № 2021-14-427
лесных насаждений Киясовского лесничества
Удмуртской Республики

Способ лесопатологического обследования: 1. Визуальный



2. Инструментальный



Участковое лесничество	Урочище (дача)	Квартал	Выдел	Площадь выдела, га	Лесопатологический выдел	Площадь лесопатологического выдела, га
без деления		138	22	8,3		
					1	8,3

Лесопатологическое обследование проведено на общей площади:

8,3

Кадастровый номер участка: _____
(для участков, предоставленных в постоянное(бессрочное) пользование, аренду)

Документ о праве пользования:

(тип документа о праве пользования, дата, номер, вид разрешенного использования лесов)

1. Визуальное (рекогносцировочное) лесопатологическое обследование
(раздел включается в акт, в случае проведения лесопатологического обследования
визуальным способом)

Наземное

Дистанционное

1.1. На площади 8,3 га фактическая таксационная характеристика лесного насаждения соответствует (не соответствует) таксационному описанию (нужное подчеркнуть)

Причины несоответствия:

фактический состав, возраст, высота, диаметр, полнота, запас насаждения не соответствуют таксационному описанию, в связи с изменившимся санитарным состоянием насаждения, проведением выборочной санитарной рубки в 2014 и 2020 гг.

Ведомость участков с выявленными несоответствиями приведена в приложении 1 к Акту

1.2. Лесные насаждения с нарушенной и утраченной устойчивостью выявлены на площади га:

Участковое лесничество	Урочище (дача)	Квартал	Выдел	Площадь (га) насаждений		Причины повреждения, ослабления
				с нарушенной устойчивостью	с утраченной устойчивостью	
1	2	3	4	5	6	7
без деления		138	22			
Итого						

Состояние обследованных лесных насаждений приведено в приложениях 1.1-1.4 к Акту в зависимости от метода проведения ЛПО

1.3 В обследованных лесных насаждениях прогнозируется:

Прогноз	Площадь, га
1	2
Ослабление лесных насаждений	
Усыхание лесных насаждений различной степени	
Развитие очагов вредных организмов	

1.4 Обнаружено загрязнение лесного участка отходами и выбросами:

промышленными

бытовыми

Вид загрязнения	Размеры загрязнения			Объем, куб.м	Площадь загрязнения, га
	длина, м	ширина, м	высота, м		
1	2	3	4	5	6

ЗАКЛЮЧЕНИЕ

Оценка текущего санитарного и лесопатологического состояния лесных насаждений, назначенные профилактические мероприятия по защите лесов, заключение о необходимости проведения инструментального ЛПО: текущее состояние лесного насаждения устойчивое (СКС насаждения 2,18). Назначение санитарно – оздоровительных мероприятий не требуется.

Участковое лесничество	Урочище (дача)	Квартал	Выдел	Площадь выдела, га	Лесопатологический выдел	Площадь лесопатологического выдела, га	Вид мероприятия	Рекомендуемый срок проведения мероприятия
1	2	3	4	5	6	7	8	9
без деления		138	22	8,3	1	8,3		

Дата проведения обследования

01.09.2021

Исполнитель работ по проведению лесопатологического обследования:

Руководитель ГКУ УР "Лесничество им. Б.К. Филимонова"
на территории Киясовского района Козлов А.С.

Заместитель руководителя ГКУ УР "Лесничество им. Б.К. Филимонова"
на территории Киясовского района Миннахметов Н.М.

Инженер ОЗЛ ГКУ УР "Лесничество им. Б.К. Филимонова"
на территории Киясовского района Бесогонова Н.В.



Телефон

8-34133-3-24-29

Дата заполнения документа

22.09.2021

Ведомость участков леса с выявленными несоответствиями таксационным описаниям

1	2	3	4	5	6	7	8	9	10	11	Таксационная характеристика								20	21
											12	13	14	15	16	17	18	19		
Кто чиник данных	Год проведения лесосурьейства	Номер карты	Номер выдела	Площадь выдела, га	Целевое назначение леса	Категория защитных лесов	ОЗУ	Номер лесопатологического выдела	Площадь лесопатологического выдела, га	состав	порода	возраст, лет	средняя высота, м	средний диаметр, см	тип леса	полнота	фонитет	запас, км. м/га	Заложено пробных площадей	Общая площадь, га
ТО	2009	138	22	8,3	эксплуатационные	-	Участки лесов вокруг населенных пунктов, садовых товариществ	1	8,3	4Б2П3ОС1ЛП+Е+С+Б	Е	85	27	32	ЕЛП	0,5	1	320		
Ф	2021	138	22	8,3	эксплуатационные	-	Участки лесов вокруг населенных пунктов, садовых товариществ	1	8,3	5ЛП2ОС3П+Е+С+Л	ЛП	62	22	23	ЕЛП	0,7	1	318		

Условные обозначения:

ТО - таксационные описания

Ф - фактическая характеристика лесного насаждения

Исполнитель работ по проведению лесопатологического обследования:




Руководитель ГКУ УР "Лесничество им. Б.К. Филлимонова" на территории Киясовского района

Заместитель руководителя ГКУ УР "Лесничество им. Б.К. Филлимонова" на территории Киясовского района

Инженер ОЗЛ ГКУ УР "Лесничество им. Б.К. Филлимонова" на территории Киясовского района

Дата составления документа

22.09.2021

 Козлов А.С.
 Филлимонов Н.М.
 Бесогонова Н.В.

