

УТВЕРЖДАЮ:  
Заместитель министра  
природных ресурсов и охраны  
окружающей среды Удмуртской Республики  
Ю.А. Долматов  
« 5 » октября 2021 года

Акт  
лесопатологического обследования № 1011-8-452  
лесных насаждений Завьяловского лесничества  
Удмуртской Республики

Способ лесопатологического обследования: 1. Визуальный

2. Инструментальный

Участковое лесничество	Урочище (дача)	Квартал	Выдел	Площадь выдела, га	Лесопатологический выдел	Площадь лесопатологического выдела, га
Люкшудьинское		182	71	5,5		
					1	1,25

Лесопатологическое обследование проведено на общей площади:

1,25

Кадастровый номер участка: 18:08:000000:5006/135  
(для участков, предоставленных в постоянное(бессрочное) пользование, аренду)

Документ о праве пользования:

Договор аренды лесного участка для заготовки древесины № 01/2-15/1181/2 от 09.10.2019 г.

(тип документа о праве пользования, дата, номер, вид разрешенного использования лесов)

# 1. Визуальное (рекогносцировочное) лесопатологическое обследование

(раздел включается в акт, в случае проведения лесопатологического обследования визуальным способом)

Наземное



Дистанционное



1.1. На площади 1,25 га фактическая таксационная характеристика лесного насаждения соответствует (не соответствует) таксационному описанию (нужное подчеркнуть)

Причины несоответствия:

Давность лесоустройства

Ведомость участков с выявленными несоответствиями приведена в приложении 1 к Акту

1.2. Лесные насаждения с нарушенной и утраченной устойчивостью выявлены на площади га:

Участковое лесничество	Урочище (дача)	Квартал	Выдел	Площадь (га) насаждений		Причины повреждения, ослабления
				с нарушенной устойчивостью	с утраченной устойчивостью	
1	2	3	4	5	6	7
Люкшудьинское		182	71			
Итого						

Состояние обследованных лесных насаждений приведено в приложениях 1.1-1.4 к Акту в зависимости от метода проведения ЛПО

1.3 В обследованных лесных насаждениях прогнозируется:

Прогноз	Площадь, га
1	2
Ослабление лесных насаждений	
Усыхание лесных насаждений различной степени	
Развитие очагов вредных организмов	

1.4 Обнаружено загрязнение лесного участка отходами и выбросами:

промышленными



бытовыми



Вид загрязнения	Размеры загрязнения			Объем, куб.м	Площадь загрязнения, га
	длина, м	ширина, м	высота, м		
1	2	3	4	5	6

## ЗАКЛЮЧЕНИЕ

Оценка текущего санитарного и лесопатологического состояния лесных насаждений, назначенные профилактические мероприятия по защите лесов, заключение о необходимости проведения инструментального ЛПО.

Состояние насаждения удовлетворительное, насаждение не нуждается в проведении санитарно - оздоровительных мероприятий СКС -2,35

Участковое лесничество	Урочище (дача)	Квартал	Выдел	Площадь выдела, га	Лесопатологический выдел	Площадь лесопатологического выдела, га	Вид мероприятия	Рекомендуемый срок проведения мероприятия
1	2	3	4	5	6	7	8	9
Люкшудьинское		182	71	5,5		1,25		

Дата проведения обследования

20.09.2021

Исполнитель работ по проведению лесопатологического обследования:

Фамилия, имя

и отчество (при наличии) Лазарев Н.В. Организация ООО "Продпромснаб"


Должность Начальник л/о Подпись


Телефон

8-904-8318386

Согласовано:

И.О. Руководителя ГКУ УР "Завьяловское лесничество  
Лесничий Люкшудьинского участкового лесничества  
ГКУ УР "Завьяловское лесничество

 Красноперов С.В.

 Егоров А.М.

Дата заполнения документа 09.10.2021


Ведомость участков леса с выявленными несоответствиями таксационным описаниям

Субъект Российской Федерации: Удмуртская Республика  
Участковое лесничество: Люкшудьинское  
Лесничество: Завьяловское

1	2	3	4	5	6	7	8	9	10	Таксационная характеристика								Заложено пробных			
										11	12	13	14	15	16	17	18	19	20	21	
Источник данных	Год проведения лесосурьейства	Номер квартала	Номер выдела	Площадь выдела, га	Целевое назначение лесов	Категория защитных лесов	ОЗУ	Номер лесопатологического выдела	Площадь лесопатологического выдела, га	состав	порода	возраст, лет	средняя высота, м	средний диаметр, см	тип леса	плотота	бонитет	запас, ком. м/га	количество, шт.	Общая площадь, га	
ТО	2009	182	71	5,5	Эксплуатационные	0	Участки вокруг нас. пунктов, садов товар.	1	1,25	8Е2П+Е	Е	80	25	26	ЕКС	0,3	1	170			
Ф	0	182	71	5,5	Эксплуатационные	0	Участки вокруг нас. пунктов, садов товар.	1	1,25	7Е2ППВ1Лп	0	80	24	26	ЕКС	0,3	1	176	1	0,2	

Условные обозначения:  
ТО - таксационные описания  
Ф - фактическая характеристика лесного насаждения

Исполнитель работ по проведению лесопатологического обследования:

Фамилия, имя  
и отчество (при наличии) Лазарев Н.В. Подпись 

Дата составления документа 09.10.2024

