


УТВЕРЖДАЮ:  
Заместитель министра  
природных ресурсов и охраны  
окружающей среды Удмуртской Республики  
 Ю.А. Долматов  
« 2 » июня 2021 года

Акт  
лесопатологического обследования № 2021-12-52  
лесных насаждений Кезского лесничества  
Удмуртской Республики

Способ лесопатологического обследования: 1. Визуальный



2. Инструментальный



Участковое лесничество	Урочище (дача)	Квартал	Выдел	Площадь выдела, га	Лесопатологический выдел	Площадь лесопатологического выдела, га
Чепецкое	-	13	29	1,6	1	0,6

Лесопатологическое обследование проведено на общей площади:

0,6

Кадастровый номер участка: 18:12:000000:744

(для участков, предоставленных в постоянное(бессрочное) пользование, аренду)

Документ о праве пользования:

ООО ТПК "Восток-ресурс"

договор аренды лесного участка от 14.11.2019 №01/2-15/1197. Заготовка древесины  
(тип документа о праве пользования, дата, номер, вид разрешенного использования лесов)

**Инструментальное (детальное) обследование лесных насаждений.**  
(раздел включается в акт в случае проведения лесопатологического обследования  
инструментальным способом)

2.1 Лесничество Кезское Участковое лесничество Чепецкое

Урочище(дача) Квартал 13 Выдел 29

Лесопатологический выдел 1

Наличие ограничений или особенностей участка, влияющих на назначение СОМ:

—

(отметка о наличии ООПТ, ОЗУ, водоохранной зоны, радиоактивного загрязнения лесов, угрозы возникновения очагов вредных организмов или пожарной опасности в лесах).

2.2 Фактическая таксационная характеристика лесного насаждения соответствует ( не соответствует) таксационному описанию (нужное подчеркнуть). Причины несоответствия:

Ведомость насаждений с выявленными несоответствиями таксационным описаниям приведена в приложении 1 к Акту

2.3 Состояние насаждений:

с нарушенной устойчивостью (средневзвешенная категория состояния  $\geq 1,51 \leq 4,50$ )

с утраченной устойчивостью (средневзвешенная категория состояния  $\geq 4,51$ )

устойчивое (средневзвешенная категория состояния  $< 1,50$ )

2.4. Причины ослабления, повреждения, средневзвешенная категория состояния насаждения:

Ураганные ветра. с нарушенной устойчивостью 3.12

2.4. 1. Повреждено огнем:

Вид пожара	Порода	Состояние корневых лап		Состояние корневой шейки		Высушивание луба		Обугленность древесины более 1/3 высоты ствола	
		процент поврежденных огнем корней	процент деревьев с данным повреждением	Обугленность древесины корневой шейки по окружности (1/4;2/4;3/4;60	процент деревьев с данным повреждением	по окружности (1/4;2/4;3/4; болнн3/4	процент деревьев с данным повреждением	по окружности ствола (менее 1/2; более 1/2)	процент деревьев с данным повреждением
1	2	3	4	5	6	7	8	9	10

2.4.2 Заселено (отработано) стволовыми вредителями:

Вид вредителя	Порода	Встречаемость заселенных деревьев, % от запаса породы	Встречаемость отработанных деревьев, % от запаса породы	Степень заселения лесного насаждения (слабая, средняя, сильная)
1	2	3	4	5

2.4.3. Поражено болезнями:

Болезнь/возбудитель	Порода	Встречаемость, % от запаса насаждения	Степень поражения лесного насаждения (слабая, средняя, сильная)
1	2	3	4

2.5. Выборке подлежит 53,0% деревьев(указывается общий % запаса деревьев, подлежащий рубке, от общего запаса насаждения),  
в том числе:  
без признаков ослабления  
ослабленных  
сильно ослабленных  
усыхающих 0,0%  
свежего сухостоя 0,0%  
свежего ветровала 32,0%  
свежего бурелома 21,0%  
старого сухостоя 0,0%  
старого ветровала 0,0%  
старого бурелома 0,0%

2.6. Полнота лесного насаждения после уборки деревьев, подлежащих рубке, составит 0,3

Критическая полнота для данной категории лесных насаждений и преобладающей породы составляет

не лимитируется

# **ЗАКЛЮЧЕНИЕ к инструментальному обследованию участка.**

С целью предотвращения негативных процессов, снижения от их воздействия назначено:

Участковое лесничество	Урочище (дача)	Квартал	Выдел	Площадь выдела, га	Лесопатологический выдел	Площадь лесопатологического выдела, га	Вид мероприятия	Площадь мероприятия, га	Породы	Доля выбираемой древесины по запасу, %	Рекомендуемый срок проведения мероприятия
1	2	3	4	5	6	7	8	9	10	11	12
Чепецкое		13	29	1,6	1	0,6	ВСП	0,6	Е	6,6%	2021
									П	0,0%	
									С	11,1%	
									Б	35,3%	
									Ос	0,0%	
									Лп	0,0%	
									Л	0,0%	
									Д	0,0%	
									Я	0,0%	
									Кл	0,0%	
									Олс	0,0%	
									Ивд	0,0%	
Итого:										53,0%	

Ведомость временной пробной площади и абрис участка прилагаются (приложение 2 и 3 к Акту)

РЕКОМЕНДАЦИИ по проведению мероприятий, не относящихся к мероприятиям по предупреждению распространения вредных организмов: Своевременное проведение санитарно - оздоровительных мероприятий.

Дата проведения ЛПО 17.05.2021

Дата составления документов 19.05.2021

Исполнитель работ по проведению лесопатологического обследования:

Фёдоров А.В.

Подпись

Телефон

89501744968

Согласовано

Руководитель ГКУ УР "Кезское лесничество"

Стрелков Н.Л.



Приложение 2  
к акту лесопатологического обследования  
утвержденному Приказом  
Минприроды России  
от 09.11.2020 № 910

1.1 Субъект Российской Федерации

Лесничество (Лесопарк)

Участковое лесничество

Квартал 13 Выдел 29

Удмуртская Республика

Кезское

Чепецкое

Площадь выдела 1,6

Лесопатологический выдел

1

Площадь лесопатологического выдела

0,6

1.2. Метод перече́та:

сплошной, ленты пере́чета, круговые площадки постоянного радиуса,

реласкопические площадки (нужное подчеркнуть).

Количество лент/площадок 1

Размеры площадок (длина\*ширина/радиус)

0 га.

Размер временной пробной площади

0

га

1.3. Фактическая таксационная характеристика насаждения:

Состав 3С1Е6Б Возраст 30 лет; тип леса КС полнота 0,7

запас на га 130 кбм; возобновление 0

1.4. Номер очага вредных организмов \_\_\_\_\_ - \_\_\_\_\_

Тип очага вредных организмов: эпизодический, хронический (нужное подчеркнуть).

Фаза развития очага вредных организмов: начальная, нарастания численности, собственно вспышка, кризис (нужное подчеркнуть).

1.5. Причина ослабления, повреждения насаждения и время:

2020 год. Ураганные ветра

Состояние насаждения:

с нарушенной устойчивостью


Средневзвешенная категория состояния насаждения: 3,12

1.6. Назначенные мероприятия: ВСП

Исполнитель работ по проведению лесопатологического обследования:

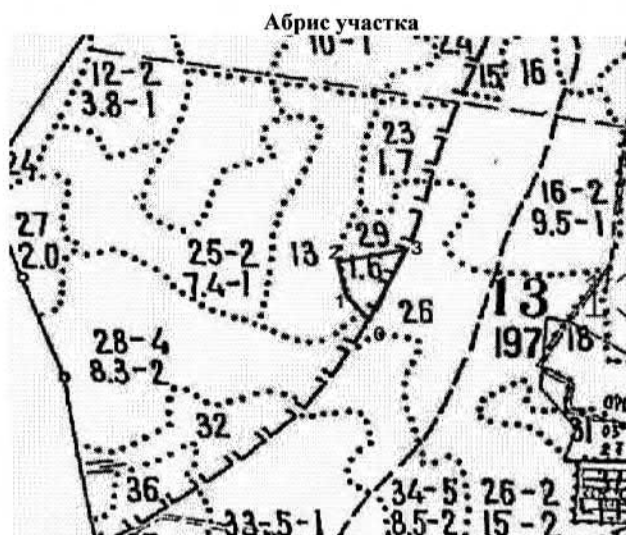
Фёдоров А.В.

Подпись



Дата составления документа 19.05.2021

Масштаб 1:10000



0-9 номера точек границ лесопатологического выдела  
границы лесопатологического выдела

Условные обозначения: \_\_\_\_\_

№ квартала	№ выдела	№ лесопатологического выдела	Размеры ленты (круговой площадки) перечета					Координаты начала, конца поворотных точек лент перечета/центров круговых площадок перечета
			№ выдела (площадки)	длина, м	ширина, м	радиус, м	площадь, га	

**Пространственное размещение лесопатологических выделов**  
(включается в Акт выделении лесопатологических выделов, для указания пространственного расположения поврежденных и погибших насаждений)

Номер точек	Координаты		Длина линий, м
0	57.978709 53.482918	СЗ 135	50
1	57.979111 53.482334	СЗ 101	40
2	57.979567 53.482164	СВ 10	80
3	57.979743 53.483850	ЮЗ 65	100

Исполнитель работ по проведению лесопатологического обследования:

Фёдоров А.В.

Подпись

Дата составления документа

19.05.2021

Лесничество	Участковое лесничество	квартал	выдел	Номер лесопатологического выдела	координаты	дата
Кезское	Чепецкое	13	29	1	57.979567 53.482164	17.05.2021

