

УТВЕРЖДАЮ:
Заместитель министра
природных ресурсов и охраны
окружающей среды Удмуртской Республики
Ю.А. Долматов
« 10 » сентября 2021 года

Акт
лесопатологического обследования № 2021-19-333
лесных насаждений Селтинского лесничества
Удмуртской Республики

Способ лесопатологического обследования: 1. Визуальный

2. Инструментальный

Участковое лесничество	Урочище (дача)	Квартал	Выдел	Площадь выдела, га	Лесопатологический выдел	Площадь лесопатологического выдела, га
Копкинское		93	1	36,8		
					1	36,8

Лесопатологическое обследование проведено на общей площади: 36,8

Кадастровый номер участка: _____
(для участков, предоставленных в постоянное(бессрочное) пользование, аренду)

Документ о праве пользования:

(тип документа о праве пользования, дата, номер, вид разрешенного использования лесов)

1. Визуальное (рекогносцировочное) лесопатологическое обследование

(раздел включается в акт, в случае проведения лесопатологического обследования визуальным способом)

Наземное



Дистанционное



1.1. На площади 36,8 га фактическая таксационная характеристика лесного насаждения соответствует (не соответствует) таксационному описанию (нужное подчеркнуть)

Причины несоответствия:

Ведомость участков с выявленными несоответствиями приведена в приложении 1 к Акту

1.2. Лесные насаждения с нарушенной и утраченной устойчивостью выявлены на площади ___ га:

Участковое лесничество	Урочище (дача)	Квартал	Выдел	Площадь (га) насаждений		Причины повреждения, ослабления
				с нарушенной устойчивостью	с утраченной устойчивостью	
1	2	3	4	5	6	7
Копкинское		93	1			
Итого						

Состояние обследованных лесных насаждений приведено в приложениях 1.1-1.4 к Акту в зависимости от метода проведения ЛПО

1.3 В обследованных лесных насаждениях прогнозируется:

Прогноз	Площадь, га
1	2
Ослабление лесных насаждений	
Усыхание лесных насаждений различной степени	
Развитие очагов вредных организмов	

1.4 Обнаружено загрязнение лесного участка отходами и выбросами:

промышленными



бытовыми



Вид загрязнения	Размеры загрязнения			Объем, куб.м	Площадь загрязнения, га
	длина, м	ширина, м	высота, м		
1	2	3	4	5	6

ЗАКЛЮЧЕНИЕ

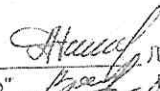
Оценка текущего санитарного и лесопатологического состояния лесных насаждений: на площади 36,8 га, насаждение устойчивое, очагов вредителей и болезней леса не обнаружено. СКС насаждения составляет 1,13. Насаждение не нуждается в проведении СОМ


Участковое лесничество	Урочище (дача)	Квартал	Выдел	Площадь выдела, га	Лесопатологический выдел	Площадь лесопатологического выдела, га	Вид мероприятия	Рекомендуемый срок проведения мероприятия
1	2	3	4	5	6	7	8	9
Копкинское		93	1	36,8		36,8		


Дата проведения обследования 27.08.2021 г.

Исполнитель работ по проведению лесопатологического обследования:

Руководитель ГКУ УР "Селтинское лесничество"

Лесничий Копкинского участкового лесничества ГКУ УР "Селтинское лесничество"  Данилов А.А.

Уч. лесничий Копкинского участкового лесничества ГКУ УР "Селтинское лесничество"  Востриков Н.Л.

Уч. лесничий Копкинского участкового лесничества ГКУ УР "Селтинское лесничество"  Стижкин А.А.

Дата заполнения документа

01.09.2021 г.

Телефон

8(34159)3-37-23

