

УТВЕРЖДАЮ:
Заместитель министра
природных ресурсов и охраны
окружающей среды Удмуртской Республики
Ю.А. Долматов
« 23 » августа 2021 года

Акт
лесопатологического обследования № 2021-8-254
лесных насаждений Завьяловского лесничества
Удмуртской Республики

Способ лесопатологического обследования: 1. Визуальный

2. Инструментальный

Участковое лесничество	Урочище (дача)	Квартал	Выдел	Площадь выдела, га	Лесопатологический выдел	Площадь лесопатологического выдела, га
Подшиваловское		206	17	5,2		
					1	5,2

Лесопатологическое обследование проведено на общей площади: 5,2

Кадастровый номер участка: 18:08:000000:5006/129
(для участков, предоставленных в постоянное(бессрочное) пользование, аренду)

Документ о праве пользования:
Договор Аренды №01/2-15/756 от 28 октября 2013 г.
(тип документа о праве пользования, дата, номер, вид разрешенного использования лесов)

1. Визуальное (рекогносцировочное) лесопатологическое обследование
 (раздел включается в акт, в случае проведения лесопатологического обследования
 визуальным способом)

Наземное

Дистанционное

1.1. На площади 5,2 га фактическая таксационная характеристика лесного насаждения
 соответствует (не соответствует) таксационному описанию (нужное подчеркнуть)

Причины несоответствия:

ошибка таксации

Ведомость участков с выявленными несоответствиями приведена в приложении 1 к Акту

1.2. Лесные насаждения с нарушенной и утраченной устойчивостью выявлены на
 площади ___ га:

Участковое лесничество	Урочище (дача)	Квартал	Выдел	Площадь (га) насаждений		Причины повреждения, ослабления
				с нарушенной устойчивостью	с утраченной устойчивостью	
1	2	3	4	5	6	7
Подшиваловское		206	17			
Итого						

Состояние обследованных лесных насаждений приведено в приложениях 1.1-1.4 к
 Акту в зависимости от метода проведения ЛПО

1.3 В обследованных лесных насаждениях прогнозируется:

Прогноз	Площадь, га
1	2
Ослабление лесных насаждений	
Усыхание лесных насаждений различной степени	
Развитие очагов вредных организмов	

1.4 Обнаружено загрязнение лесного участка отходами и выбросами:

промышленными

бытовыми

Вид загрязнения	Размеры загрязнения			Объем, кбм.м	Площадь загрязнения
	длина, м	ширина, м	высота, м		
1	2	3	4	5	6

ЗАКЛЮЧЕНИЕ

Оценка текущего санитарного и лесопатологического состояния лесных насаждений,
без признаков ослабления, СКС - 1,67 мероприятия не планируются.

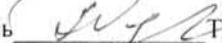
Участковое лесничество	Урочище (дача)	Квартал	Выдел	Площадь выдела, га	Лесопатологический	Площадь лесопатоло	Вид мероприятия	Рекомендуемый срок
1	2	3	4	5	6	7	8	9
Подшиваловское		206	17	5,2	1	5,2		

Дата проведения обследования 24.04.2021г.

Исполнитель работ по проведению лесопатологического обследования:

Фамилия, имя

и отчество (при наличии): Мушегов А. П. Организация: Завьяловлес - филиал АУ УР "Удмуртлес"



Должность: начальник Подшиваловского пр. уч. Подпись  Телефон: 54-44-38

СОГЛАСОВАНО:

И.о.руководителя ГКУ УР "Завьяловское лесничество"

Лесничий Подшиваловского участкового лесничества

ГКУ УР "Завьяловское лесничество"

 Красноперов С.В.
 Гайфутдинов Р.Г.

Дата составления документа

16.08.2021г.

Приложение 1
к Акту лесопатологического обследования
утвержденному Приказом
Минприроды России
от 09.11.2020 № 910

Ведомость участков леса с выявленными несоответствиями таксационным описаниям

1	2	3	4	5	6	7	8	9	10	11	Таксационная характеристика								20	21
											12	13	14	15	16	17	18	19		
Источник данных	Год проведения лесопро젝та	Номер квартала	Номер выдела	Площадь выдела, га	Целевое назначение лесов	Категория защитных лесов	ОЗУ	Номер лесопатологического выдела	Площадь лесопатологического выдела, га	состав	порода	возраст, лет	средняя высота, м	средний диаметр, см	тип леса	полнота	бонитет	запас, куб. м/га	Заложено пробных площадей	Ощая площадь, га
ТО	2015	206	17	5,2	Эксплуатационные	0	ОЗУ: участки лесов вокруг сельских населенных пунктов	1	5,2	6Е2П2ЛП	Ель	80	24	26	Елп	0,5	1	260	4	0,42
Ф	2021	206	17	5,2	Эксплуатационные	0	ОЗУ: участки лесов вокруг сельских населенных пунктов	1	5,2	4Е2П3ЛпОе	Ель	80	24	26	Елп	0,3	1	170	4	0,42

Условные обозначения:

ТО - таксационные описания

Ф - фактическая характеристика лесного насаждения

Исполнитель работ по проведению лесопатологического обследования:

Фамилия, имя

и отчество (при наличии)

Подпись

СОГЛАСОВАНО:

И.о.руководителя ГКУ УР "Завьяловское лесничество"
Лесничий Подшиваловского участкового лесничества
ГКУ УР "Завьяловское лесничество"

Дата составления документа

Степанов А.М.

[Подпись]

Красноперов С.В.
Гайфудинов Р.Г.

16.08.2021

