

УТВЕРЖДАЮ:  
Заместитель министра  
природных ресурсов и охраны  
окружающей среды Удмуртской Республики  
Ю.А. Долматов  
« 23 » августа 2021 года

Акт  
лесопатологического обследования № 2021-8-248  
лесных насаждений Завьяловского лесничества  
Удмуртской Республики

Способ лесопатологического обследования: 1. Визуальный

2. Инструментальный

Участковое лесничество	Урочище (дача)	Квартал	Выдел	Площадь выдела, га	Лесопатологический выдел	Площадь лесопатологического выдела, га
Подшиваловское		171	7	13,4		
					1	13,4

Лесопатологическое обследование проведено на общей площади: 13,4

Кадастровый номер участка: 18:08:000000:5006/129  
(для участков, предоставленных в постоянное(бессрочное) пользование, аренду)

Документ о праве пользования:  
Договор Аренды №01/2-15/756 от 28 октября 2013 г.

(тип документа о праве пользования, дата, номер, вид разрешенного использования лесов)

# 1. Визуальное (рекогносцировочное) лесопатологическое обследование

(раздел включается в акт, в случае проведения лесопатологического обследования визуальным способом)

Наземное



Дистанционное



1.1. На площади 13,4 га фактическая таксационная характеристика лесного насаждения соответствует (не соответствует) таксационному описанию (нужное подчеркнуть)

Причины несоответствия:

ошибка таксации

Ведомость участков с выявленными несоответствиями приведена в приложении 1 к Акту

1.2. Лесные насаждения с нарушенной и утраченной устойчивостью выявлены на площади \_\_\_ га:

Участковое лесничество	Урочище (дача)	Квартал	Выдел	Площадь (га) насаждений		Причины повреждения, ослабления
				с нарушенной устойчивостью	с утраченной устойчивостью	
1	2	3	4	5	6	7
Подшиваловское		171	7			
Итого						

Состояние обследованных лесных насаждений приведено в приложениях 1.1-1.4 к Акту в зависимости от метода проведения ЛПО

1.3 В обследованных лесных насаждениях прогнозируется:

Прогноз	Площадь, га
1	2
Ослабление лесных насаждений	
Усыхание лесных насаждений различной степени	
Развитие очагов вредных организмов	

1.4 Обнаружено загрязнение лесного участка отходами и выбросами:

промышленными



бытовыми



Вид загрязнения	Размеры загрязнения			Объем, куб.м	Площадь загрязнения
	длина, м	ширина, м	высота, м		
1	2	3	4	5	6

## ЗАКЛЮЧЕНИЕ

Оценка текущего санитарного и лесопатологического состояния лесных насаждений,  
без признаков ослабления, СКС - 1,21 мероприятия не планируются.

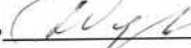
Участковое лесничество	Урочище (дача)	Квартал	Выдел	Площадь выдела, га	Лесопатологический	Площадь лесопатоло	Вид мероприятий	Рекомендуемый срок
1	2	3	4	5	6	7	8	9
Подшиваловское		171	7	13,4	1	13,4		

Дата проведения обследования 26.07.2021г.

Исполнитель работ по проведению лесопатологического обследования:

Фамилия, имя


и отчество (при наличии): Мушегов А. П. Организация: Завьяловлес - филиал АУ УР "Удмуртлес"

Должность: начальник Подшиваловского пр. уч. Подпись  Телефон: 54-44-38

СОГЛАСОВАНО:

И.о.руководителя ГКУ УР "Завьяловское лесничество"  
Лесничий Подшиваловского участкового лесничества  
ГКУ УР "Завьяловское лесничество"

Красноперов С.В.


Гайфутдинов Р.Г. 

Дата составления документа 16.08.2021г.

Приложение 1  
к Акту лесопатологического обследования  
утвержденному Приказом  
Минприроды России  
от 09.11.2020 № 910


Ведомость участков леса с выявленными несоответствиями таксационным описаниям

1	2	3	4	5	6	7	8	9	10	11	Завьяловское								20	21	
											Субъект Российской Федерации		Удмуртская Республика		Подшиваловское		Лесничество				Площадь
Источник данных	Год проведения лесосурьейства	Номер квартала	Номер выдела	Площадь выдела, га	Целевое назначение лесов	Категория защитных лесов	ОЗУ	Номер лесопатологическо	Площадь лесопатологическо	го выдела, га	состав	порода	возраст, лет	средняя высота, м	средний диаметр, см	тип леса	полнота	бонитет	запас, км. м/га	количество, шт.	Общая площадь, га
ТО	2015	171	7	13,4	эксплуатационные	0	ОЗУ: участки лесов вокруг сельских населенных пунктов	1	13,4		БЕЗПШЛОС	ЕЛЬ	90	26	28	Елп	0,5	1	290		
Ф	2021	171	7	13,4	эксплуатационные	0	ОЗУ: участки лесов вокруг сельских населенных пунктов	1	13,4		БЕЗПШЛОС	Ель	90	26	28	Елп	0,6	1	350	2	1,12

Условные обозначения:  
ТО - таксационные описания  
Ф - фактическая характеристика лесного насаждения  
Исполнитель работ по проведению лесопатологического обследования:  
Фамилия, имя и отчество (при наличии) Мамедов А.А. Подпись 

СОГЛАСОВАНО:

И.о.руководителя ГКУ УР "Завьяловское лесничество"  
Лесничий Подшиваловского участка лесничества  
ГКУ УР "Завьяловское лесничество"

  
Красноперов С.В.  
Гайфуллин Р.Г.

Дата составления документа 16.08.2021г.

