

УТВЕРЖДАЮ:

Заместитель министра
природных ресурсов и охраны
окружающей среды Удмуртской Республики

Ю.А. Долматов

« 23 » августа 2021 года

Акт
лесопатологического обследования № 1011-9-244
лесных насаждений Игринского лесничества
Удмуртской Республики

Способ лесопатологического обследования: 1. Визуальный

2. Инструментальный

Участковое лесничество	Урочище (дача)	Квартал	Выдел	Площадь выдела, га	Лесопатологический выдел	Площадь лесопатологического выдела, га
Зуринское		20	11	10,4	1	1,5

Лесопатологическое обследование проведено на общей площади:

1,5

Кадастровый номер участка: 18:09:000000:4467/66 (учетная часть №66 в земельном участке с кадастровым номером 18:09:000000:4467).

(для участков, предоставленных в постоянное(бессрочное) пользование, аренду)

Документ о праве пользования:

Договор аренды лесного участка от 28.10.2013 г. № 01/2-15/757. Заготовка древесины
АУ УР "Удмуртлес"

(тип документа о праве пользования, дата, номер, вид разрешенного использования лесов)

Инструментальное (детальное) обследование лесных насаждений.
(раздел включается в акт в случае проведения лесопатологического обследования инструментальным способом)

2.1 Лесничество Игринское Участковое лесничество Зуриновское
Урочище(дача) Квартал 20 Выдел 11
Лесопатологический выдел 1

Наличие ограничений или особенностей участка, влияющих на назначение СОМ:

_____ (отметка о наличии ООПТ, ОЗУ, водоохранной зоны, радиоактивного загрязнения лесов, угрозы возникновения очагов вредных организмов или пожарной опасности в лесах).

2.2 Фактическая таксационная характеристика лесного насаждения соответствует (не соответствует) таксационному описанию (нужное подчеркнуть). Причины несоответствия:

Ведомость насаждений с выявленными несоответствиями таксационным описаниям приведена в приложении 1 к Акту

2.3 Состояние насаждений:
с нарушенной устойчивостью (средневзвешенная категория состояния $\geq 1,51 \leq 4,50$)

с утраченной устойчивостью (средневзвешенная категория состояния $\geq 4,51$)

устойчивое (средневзвешенная категория состояния $< 1,50$)

2.4. Причины ослабления, повреждения, средневзвешенная категория состояния насаждения:
Ветровал, бурелом. СКС-3,09.

Вид пожара	Порода	Состояние корневых лап		Состояние корневой шейки		Высушивание луба		Обугленность древесины более 1/3 высоты ствола	
		процент поврежденных огнем корней	процент деревьев с данным повреждением	Обугленность древесины корневой шейки по окружности (1/4;2/4;3/4;6)	процент деревьев с данным повреждением	по окружности и (1/4;2/4;3/4; болнн3/4	процент деревьев с данным повреждением	по окружности ствола (менее 1/2; более 1/2)	процент деревьев с данным повреждением
1	2	3	4	5	6	7	8	9	10

2.4.1 Заселено (отработано) стволовыми вредителями:

Вид вредителя	Порода	Встречаемость заселенных деревьев, % от запаса породы	Встречаемость отработанных деревьев, % от запаса породы	Степень заселения лесного насаждения (слабая, средняя, сильная)
1	2	3	4	5

2.4.3. Поражено болезнями:

Болезнь/возбудитель	Порода	Встречаемость, % от запаса насаждения	Степень поражения лесного насаждения (слабая, средняя, сильная)
1	2	3	4

2.5. Выборке подлежит 52,3% деревьев(указывается общий % запаса деревьев, подлежащий рубке, от общего запаса насаждения),

в том числе:

без признаков ослабления		причины ослабления _____
ослабленных		причины ослабления _____
сильно ослабленных		причины ослабления _____
усыхающих	0,0%	причины ослабления _____
свежего сухостоя	0,0%	
свежего ветровала	46,6%	
свежего бурелома	5,7%	
старого сухостоя	0,0%	
старого ветровала	0,0%	
старого бурелома	0,0%	

2.6. Полнота лесного насаждения после уборки деревьев, подлежащих рубке, составит 0,29

Критическая полнота для данной категории лесных насаждений и преобладающей породы составляет 0,5

ЗАКЛЮЧЕНИЕ к инструментальному обследованию участка.

С целью предотвращения негативных процессов, снижения от их воздействия назначено:

Участковое лесничество	Урочище (дача)	Квартал	Выдел	Площадь выдела, га	Лесопатологический выдел	Площадь лесопатологического выдела, га	Вид мероприятия	Площадь мероприятия, га	Породы	Доля выбираемой древесины по запасу, %	Рекомендуемый срок проведения мероприятия
1	2	3	4	5	6	7	8	9	10	11	12
Зуринское		20	11	10,4	1	1,5	ССР	1,5	Е	24,5%	2021
									П	2,4%	
									С	0,0%	
									Б	25,5%	
									Ос	0,0%	
									Лп	0,0%	
									Л	0,0%	
									Д	0,0%	
									Я	0,0%	
									Кл	0,0%	
									Олс	0,0%	
									Ивд	0,0%	
									Итого:	52,3%	

Ведомость временной пробной площади и абрис участка прилагаются (приложение 2 и 3 к Акту)

РЕКОМЕНДАЦИИ по проведению мероприятий, не относящихся к мероприятиям по предупреждению распространения вредных организмов: Своевременное проведение санитарно-оздоровительных мероприятий.

Дата проведения ЛПО 14.07.2021 г.

Дата составления документов 11.08.2021

Исполнитель работ по проведению лесопатологического обследования:

Штенцель А.В.

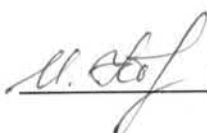
Начальник Игринского производственного участка Селтылес - филиал АУ УР "Удмуртлес"

Телефон 8(34134) 4-85-99

Подпись: 

Согласовано:

Руководитель ГКУ УР "Игринское лесничество"



Корнилина И.Г.

1.1 Субъект Российской Федерации Удмуртская Республика
Лесничество (Лесопарк) Игринское
Участковое лесничество Зуринское
Квартал 20 Выдел 11 Площадь выдела 10,4
Лесопатологический выдел 1 Площадь лесопатологического выдела 1,5

1.2. Метод перече́та:

сплошной, ленты пере́чета, круговые площадки постоянного радиуса,
реласкопические площадки (нужное подчеркнуть).

Количество лент/площадок 1 Размеры площадок (длина*ширина/радиус) 0
Размер временной пробной площади 1,5 га

1.3. Фактическая таксационная характеристика насаждения:

Состав 3Е2Е3Б2 Возраст 65 лет; тип леса СКС полнота 0,6
Б+П
запас на га 350 кбм; возобновление) 3,0 м 1,0 т. Шт/га

1.4. Номер очага вредных организмов _____

Тип очага вредных организмов: эпизодический, хронический (нужное подчеркнуть).

Фаза развития очага вредных организмов: начальная, нарастания численности, собственно вспышка,
кризис (нужное подчеркнуть).

1.5. Причина ослабления, повреждения насаждения и время:

Ветровал, бурелом 2020 г.

Состояние насаждения:

с нарушенной устойчивостью

Средневзвешенная категория состояния насаждения: **3,09**

1.6. Назначенные мероприятия: **ССР**

Исполнитель работ по проведению лесопатологического обследования:

Штенцель А.В.

Подпись 

Дата составления документа 11.08.2021

ВЕДОМОСТЬ ПЕРЕЧЕТА ДЕРЕВЬЕВ
(для сплошного, ленточного и перечеа на круговых площадках постоянного радиуса)

Порода: Е средневзвешенная категория состояния 3,07

Ступени толщины, см	Количество деревьев по категориям состояния, шт.																	Всего					
	1			2			3			4			5			5(а,б,в)			5(г,д,е)			шт./куб м	в том числе подлежит рубке, %
	Н	З	О	Н	З	О	Н	З	О	Н	З	О	Н	З	О	Н	З	О					
1	2	3	4	5	6	7	8	9	10	11	12	13	14	15	16	17	18	19	20				
8										0	0	0	0	0	0	0	0	0	0	#ДЕЛ/0!			
12										0	0	0	0	0	0	0	0	0	0	0	#ДЕЛ/0!		
16										0	0	0	0	0	0	0	0	0	0	0	#ДЕЛ/0!		
20										0	0	0	0	0	0	0	0	0	0	0	#ДЕЛ/0!		
24										0	0	0	0	0	0	0	0	0	0	0	#ДЕЛ/0!		
28	161									173	0	173	0	0	0	0	0	0	0	0	334	247,16	51,80%
32										0	0	0	0	0	0	0	0	0	0	0	0	0	#ДЕЛ/0!
36										0	0	0	0	0	0	0	0	0	0	0	0	0	#ДЕЛ/0!
40										0	0	0	0	0	0	0	0	0	0	0	0	0	#ДЕЛ/0!
44										0	0	0	0	0	0	0	0	0	0	0	0	0	#ДЕЛ/0!
48										0	0	0	0	0	0	0	0	0	0	0	0	0	#ДЕЛ/0!
52										0	0	0	0	0	0	0	0	0	0	0	0	0	#ДЕЛ/0!
56										0	0	0	0	0	0	0	0	0	0	0	0	0	#ДЕЛ/0!
60										0	0	0	0	0	0	0	0	0	0	0	0	0	#ДЕЛ/0!
64										0	0	0	0	0	0	0	0	0	0	0	0	0	#ДЕЛ/0!
68										0	0	0	0	0	0	0	0	0	0	0	0	0	#ДЕЛ/0!
72										0	0	0	0	0	0	0	0	0	0	0	0	0	#ДЕЛ/0!
Итого, шт.	161	0	0	0	0	0	0	0	0	173	0	173	0	0	0	0	0	0	0	0	334		
Итого, куб м	119	0	0	0	0	0	0	0	0	128	0	128	0	0	0	0	0	0	0	0		247	
Итого, % от запаса по породе	48,2%	0,0%	0,0%	0,0%	0,0%	0,0%	0,0%	0,0%	0,0%	51,8%	0,0%	51,8%	0,0%	0,0%	0,0%	0,0%	0,0%	0,0%	0,0%	0,0%	100,0%		51,8%

Порода: П средневзвешенная категория состояния 3,08

Ступени толщины, см	Количество деревьев по категориям состояния, шт.																	Всего					
	1			2			3			4			5			5(а,б,в)			5(г,д,е)			шт./куб м	в том числе подлежит рубке, %
	Н	З	О	Н	З	О	Н	З	О	Н	З	О	Н	З	О	Н	З	О					
1	2	3	4	5	6	7	8	9	10	11	12	13	14	15	16	17	18	19	20				
8										0	0	0	0	0	0	0	0	0	0	0	0	0	#ДЕЛ/0!
12										0	0	0	0	0	0	0	0	0	0	0	0	0	#ДЕЛ/0!
16										0	0	0	0	0	0	0	0	0	0	0	0	0	#ДЕЛ/0!
20										0	0	0	0	0	0	0	0	0	0	0	0	0	#ДЕЛ/0!
24										0	0	0	0	0	0	0	0	0	0	0	0	0	#ДЕЛ/0!
28										0	0	0	0	0	0	0	0	0	0	0	0	0	#ДЕЛ/0!
32	12									13	0	13	0	0	0	0	0	0	0	0	25	24,5	52,00%
36										0	0	0	0	0	0	0	0	0	0	0	0	0	#ДЕЛ/0!
40										0	0	0	0	0	0	0	0	0	0	0	0	0	#ДЕЛ/0!
44										0	0	0	0	0	0	0	0	0	0	0	0	0	#ДЕЛ/0!
48										0	0	0	0	0	0	0	0	0	0	0	0	0	#ДЕЛ/0!
52										0	0	0	0	0	0	0	0	0	0	0	0	0	#ДЕЛ/0!
56										0	0	0	0	0	0	0	0	0	0	0	0	0	#ДЕЛ/0!
60										0	0	0	0	0	0	0	0	0	0	0	0	0	#ДЕЛ/0!
64										0	0	0	0	0	0	0	0	0	0	0	0	0	#ДЕЛ/0!
68										0	0	0	0	0	0	0	0	0	0	0	0	0	#ДЕЛ/0!
72										0	0	0	0	0	0	0	0	0	0	0	0	0	#ДЕЛ/0!
Итого, шт.	12	0	0	0	0	0	0	0	0	13	0	13	0	0	0	0	0	0	0	0	25		
Итого, куб м	12	0	0	0	0	0	0	0	0	13	0	13	0	0	0	0	0	0	0	0		25	
Итого, % от запаса по породе	48,0%	0,0%	0,0%	0,0%	0,0%	0,0%	0,0%	0,0%	0,0%	52,0%	0,0%	52,0%	0,0%	0,0%	0,0%	0,0%	0,0%	0,0%	0,0%	0,0%	100,0%		100,0%

Порода: С средневзвешенная категория состояния _____

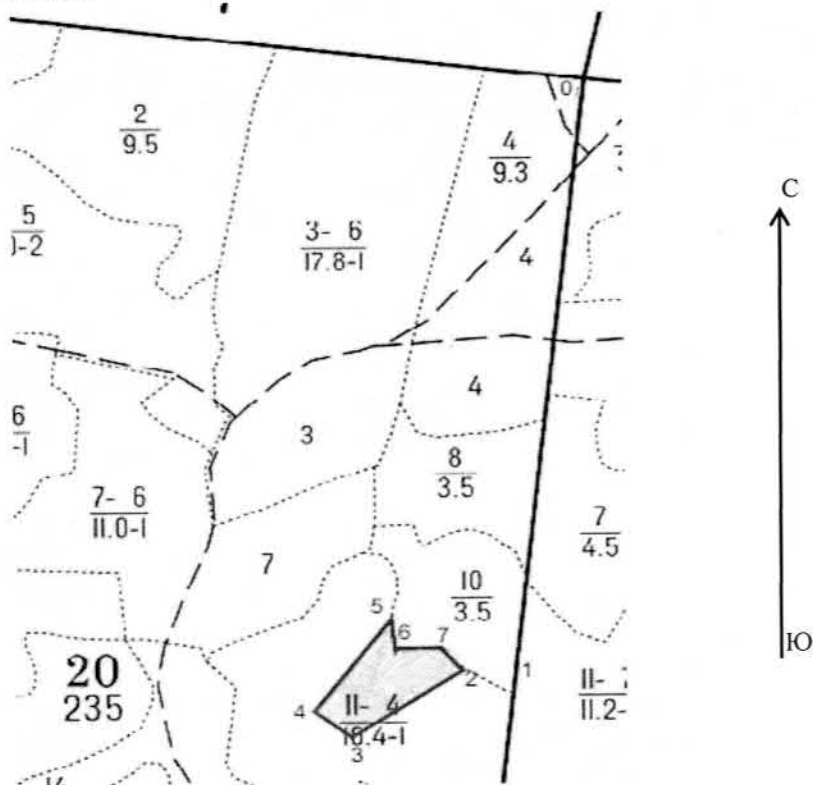
Ступени толщины, см	Количество деревьев по категориям состояния, шт.																Всего		в том числе подлежит рубке, %
	1		2		3		4		5		5(а,б,в)			5(г,д,е)					
	Н	З	Н	З	Н	З	Н	З	Н	З	Н	З	О	Н	З	О	шт./куб м		
1	2	3	4	5	6	7	8	9	10	11	12	13	14	15	16	17	18	19	20
8										0	0	0	0	0	0	0	0	0	#ДЕЛ/0!
12										0	0	0	0	0	0	0	0	0	#ДЕЛ/0!
16										0	0	0	0	0	0	0	0	0	#ДЕЛ/0!
20										0	0	0	0	0	0	0	0	0	#ДЕЛ/0!
24										0	0	0	0	0	0	0	0	0	#ДЕЛ/0!
28										0	0	0	0	0	0	0	0	0	#ДЕЛ/0!
32										0	0	0	0	0	0	0	0	0	#ДЕЛ/0!
36										0	0	0	0	0	0	0	0	0	#ДЕЛ/0!
40										0	0	0	0	0	0	0	0	0	#ДЕЛ/0!
44										0	0	0	0	0	0	0	0	0	#ДЕЛ/0!
48										0	0	0	0	0	0	0	0	0	#ДЕЛ/0!
52										0	0	0	0	0	0	0	0	0	#ДЕЛ/0!
56										0	0	0	0	0	0	0	0	0	#ДЕЛ/0!
60										0	0	0	0	0	0	0	0	0	#ДЕЛ/0!
64										0	0	0	0	0	0	0	0	0	#ДЕЛ/0!
68										0	0	0	0	0	0	0	0	0	#ДЕЛ/0!
72										0	0	0	0	0	0	0	0	0	#ДЕЛ/0!
Итого, шт.		0	0	0	0	0	0	0	0	0	0	0	0	0	0	0	0	0	
Итого, куб м		0	0	0	0	0	0	0	0	0	0	0	0	0	0	0	0	0	
Итого, % от запаса по породе		#####	#####	#####	#####	#####	#####	#####	#ДЕЛ/0!	#####	#ДЕЛ/0!	#####	#####	#####	#####	#####	#ДЕЛ/0!	#ДЕЛ/0!	#ДЕЛ/0!

Порода: Б средневзвешенная категория состояния _____ 3,12 _____

Ступени толщины, см	Количество деревьев по категориям состояния, шт.																Всего		в том числе подлежит рубке, %
	1		2		3		4		5		5(а,б,в)			5(г,д,е)					
	Н	З	Н	З	Н	З	Н	З	Н	З	Н	З	О	Н	З	О	шт./куб м		
1	2	3	4	5	6	7	8	9	10	11	12	13	14	15	16	17	18	19	20
8										0	0	0	0	0	0	0	0	0	#ДЕЛ/0!
12										0	0	0	0	0	0	0	0	0	#ДЕЛ/0!
16										0	0	0	0	0	0	0	0	0	#ДЕЛ/0!
20										0	0	0	0	0	0	0	0	0	#ДЕЛ/0!
24										0	0	0	0	0	0	0	0	0	#ДЕЛ/0!
28		177								199	0	199	0	0	0	0	376	251,92	52,93%
32										0	0	0	0	0	0	0	0	0	#ДЕЛ/0!
36										0	0	0	0	0	0	0	0	0	#ДЕЛ/0!
40										0	0	0	0	0	0	0	0	0	#ДЕЛ/0!
44										0	0	0	0	0	0	0	0	0	#ДЕЛ/0!
48										0	0	0	0	0	0	0	0	0	#ДЕЛ/0!
52										0	0	0	0	0	0	0	0	0	#ДЕЛ/0!
56										0	0	0	0	0	0	0	0	0	#ДЕЛ/0!
60										0	0	0	0	0	0	0	0	0	#ДЕЛ/0!
64										0	0	0	0	0	0	0	0	0	#ДЕЛ/0!
68										0	0	0	0	0	0	0	0	0	#ДЕЛ/0!
72										0	0	0	0	0	0	0	0	0	#ДЕЛ/0!
Итого, шт.		177	0	0	0	0	0	0	199	0	199	0	0	0	0	0	376		
Итого, куб м		119	0	0	0	0	0	0	133	0	133	0	0	0	0	0		252	
Итого, % от запаса по породе		47,1%	0,0%	0,0%	0,0%	0,0%	0,0%	0,0%	52,9%	0,0%	52,9%	0,0%	0,0%	0,0%	0,0%	0,0%	100,0%		52,9%

Абрис участка

Масштаб 1: 10000



Условные обозначения:

№ квартала	№ выдела	№ лесопатологического выдела	Размеры ленты (круговой площадки) пересчета					Координаты начала, конца п
			№ выдела (площадки)	длина, м	ширина, м	радиус, м	площадь, га	
20	11	1						

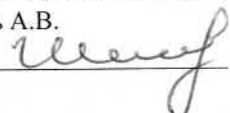
Пространственное размещение лесопатологических выделов
(включается в Акт выделении лесопатологических выделов, для указания
пространственного расположения поврежденных и погибших насаждений)

Номера точек	Координаты	Румбы	Длина, м
0-1	57.73246 53.25452	ЮЗ-6	908
1-2	57.72451 53.25273	СЗ-84	73
2-3	57.72464 53.25105	ЮЗ-55	181
3-4	57.72388 53.24887	СЗ-54	63
4-5	57.72419 53.24792	СВ-38	171
5-6	27.72541 53.24968	ЮВ-7	36
6-7	57.72496 53.24962	В-90	57
7-2	57.72483 53.25073	ЮВ-46	46

Исполнитель работ по проведению лесопатологического обследования:

Щенцель А.В.

Подпись



Дата составления документа 11.08.2021

Приложение 4

Лесничество	Участковое лесничество	квартал	выдел	Площадь обследования, га	координаты	дата
Игринское	Зуринское	20	11	1,5	57.72392 53.25002	14.07.2021 г.



Лесничество	Участковое лесничество	квартал	выдел	Площадь обследования, га	координаты	дата
Игринское	Зуриновское	20	11	1,5	57.723789 53.249428	14.07.2021 г.



Лесничество	Участковое лесничество	квартал	выдел	Площадь обследования, га	координаты	дата
Игринское	Зуринское	20	11	1,5	57.724280 53.250704	14.07.2021 г.

