

УТВЕРЖДАЮ:

Заместитель министра
природных ресурсов и охраны
окружающей среды Удмуртской Республики
Ю.А. Долматов

« 23 » августа 2021 года

Акт
лесопатологического обследования № 2021-9-241
лесных насаждений Игринского лесничества
Удмуртской Республики

Способ лесопатологического обследования: 1. Визуальный



2. Инструментальный



Участковое лесничество	Урочище (дача)	Квартал	Выдел	Площадь выдела, га	Лесопатологический выдел	Площадь лесопатологического выдела, га
Зуринское		21	2	9,1	1	2

Лесопатологическое обследование проведено на общей площади:

2

Кадастровый номер участка: 18:09:000000:4467/66 (учетная часть №66 в земельном участке с кадастровым номером 18:09:000000:4467).

(для участков, предоставленных в постоянное(бессрочное) пользование, аренду)

Документ о праве пользования:

Договор аренды лесного участка от 28.10.2013 г. № 01/2-15/757. Заготовка древесины
АУ УР "Удмуртлес"

(тип документа о праве пользования, дата, номер, вид разрешенного использования лесов)

Инструментальное (детальное) обследование лесных насаждений.
(раздел включается в акт в случае проведения лесопатологического обследования инструментальным способом)

2.1 Лесничество Игринское Участковое лесничество Зуринское
Урочище(дача) Квартал 21 Выдел 2
Лесопатологический выдел 1

Наличие ограничений или особенностей участка, влияющих на назначение СОМ:

_____ (отметка о наличии ООПТ, ОЗУ, водоохранной зоны, радиационного загрязнения лесов, угрозы возникновения очагов вредных организмов или пожарной опасности в лесах).

2.2 Фактическая таксационная характеристика лесного насаждения соответствует (не соответствует) таксационному описанию (нужное подчеркнуть). Причины несоответствия:

Ведомость насаждений с выявленными несоответствиями таксационным описаниям приведена в приложении 1 к Акту

2.3 Состояние насаждений:
с нарушенной устойчивостью (средневзвешенная категория состояния $\geq 1,51 \leq 4,50$)

с утраченной устойчивостью (средневзвешенная категория состояния $\geq 4,51$)

устойчивое (средневзвешенная категория состояния $< 1,50$)

2.4. Причины ослабления, повреждения, средневзвешенная категория состояния насаждения:

Ветровал, бурелом. СКС-3,87

Вид пожара	Порода	Состояние корневых лап		Состояние корневой шейки		Высушивание луба		Обугленность древесины более 1/3 высоты ствола	
		процент поврежденных огнем корней	процент деревьев с данным повреждением	Обугленность древесины корневой шейки по окружности (1/4;2/4;3/4;6)	процент деревьев с данным повреждением	по окружности (1/4;2/4;3/4; болни3/4	процент деревьев с данным повреждением	по окружности ствола (менее 1/2; более 1/2)	процент деревьев с данным повреждением
1	2	3	4	5	6	7	8	9	10

2.4.1 Заселено (отработано) стволовыми вредителями:

Вид вредителя	Порода	Встречаемость заселенных деревьев, % от запаса породы	Встречаемость отработанных деревьев, % от запаса породы	Степень заселения лесного насаждения (слабая, средняя, сильная)
1	2	3	4	5

2.4.3. Поражено болезнями:

Болезнь/возбудитель	Порода	Встречаемость, % от запаса насаждения	Степень поражения лесного насаждения (слабая, средняя, сильная)
1	2	3	4

2.5. Выборке подлежит от общего запаса насаждения), в том числе:

71,8% деревьев(указывается общий % запаса деревьев, подлежащий рубке,

без признаков ослабления

причины ослабления _____

ослабленных

причины ослабления _____

сильно ослабленных

причины ослабления _____

усыхающих

0,0%

причины ослабления _____

свежего сухостоя 0,0%

свежего ветровала 58,9%

свежего бурелома 12,9%

старого сухостоя 0,0%

старого ветровала 0,0%

старого бурелома 0,0%

2.6. Полнота лесного насаждения после уборки деревьев, подлежащих рубке, составит

0,23

Критическая полнота для данной категории лесных насаждений и преобладающей породы составляет

0,3

ЗАКЛЮЧЕНИЕ к инструментальному обследованию участка.

С целью предотвращения негативных процессов, снижения от их воздействия назначено:

Участковое лесничество	Урочище (дача)	Квартал	Выдел	Площадь выдела, га	Лесопатологический выдел	Площадь лесопатологического выдела, га	Вид мероприятия	Площадь мероприятия, га	Породы	Доля выбираемой древесины по запасу, %	Рекомендуемый срок проведения мероприятия
1	2	3	4	5	6	7	8	9	10	11	12
Зуринское		21	2	9,1	1	2	ССР	2	Е	0,0%	2021
									П	2,0%	
									С	0,0%	
									Б	57,2%	
									Ос	4,2%	
									Лп	8,3%	
									Л	0,0%	
									Д	0,0%	
									Я	0,0%	
									Кл	0,0%	
									Олс	0,0%	
									Ивд	0,0%	
									Итого:	71,8%	

Ведомость временной пробной площади и абрис участка прилагаются (приложение 2 и 3 к Акту)

РЕКОМЕНДАЦИИ по проведению мероприятий, не относящихся к мероприятиям по предупреждению распространения вредных организмов: Своевременное проведение санитарно-оздоровительных мероприятий.

Дата проведения ЛПО

15.07.2021 г.

Дата составления документов

11.08.2021

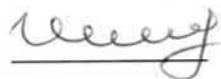
Исполнитель работ по проведению лесопатологического обследования:

Штенцель А.В.

Начальник Игринского производственного участка Селтылес - филиал АУ УР "Удмуртлес"

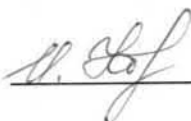
Телефон 8(34134) 4-85-99

Подпись:



Согласовано:

Руководитель ГКУ УР "Игринское лесничество"



Корнилина И.Г.

1.1 Субъект Российской Федерации Удмуртская Республика
Лесничество (Лесопарк) Игринское
Участковое лесничество Зуринское
Квартал 21 Выдел 2 Площадь выдела 9,1

Лесопатологический выдел 1 Площадь лесопатологического выдела 2

1.2. Метод перече́та:

сплошной, ленты пере́чета, круговые площадки постоянного радиуса,
реласкопические площадки (нужное подчеркнуть).

Количество лент/площадок 1 Размеры площадок (длина*ширина/радиус) 0
Размер временной пробной площади 2 га

1.3. Фактическая таксационная характеристика насаждения:

Состав 8Б2ЛП+П Возраст 60 лет; тип леса СЛП полнота 0,8
+ОС
запас на га 260 кбм; возобновление 10Е (20) 2,0 м 0,5 т. Шт/га

1.4. Номер очага вредных организмов _____

Тип очага вредных организмов: эпизодический, хронический (нужное подчеркнуть).

Фаза развития очага вредных организмов: начальная, нарастания численности, собственно вспышка,
кризис (нужное подчеркнуть).

1.5. Причина ослабления, повреждения насаждения и время:

Ветровал, бурелом 2020 г.

Состояние насаждения:


с нарушенной устойчивостью

Средневзвешенная категория состояния насаждения: 3,87

1.6. Назначенные мероприятия: ССР

Исполнитель работ по проведению лесопатологического обследования:

Штенцель А.В.

Подпись 

Дата составления документа 11.08.2021

Порода С средневзвешенная категория состояния _____

Ступени толщины, см	Количество деревьев по категориям состояния, шт.																	Всего		в том числе подлежит рубке, %		
	1		2		3		4		5		S(a,б,в)			S(г,д,е)			шт./куб м				19	
	Н	З	Н	З	Н	З	Н	З	Н	З	Н	З	О	Н	З	О		18	20			
1	2	3	4	5	6	7	8	9	10	11	12	13	14	15	16	17	18	19	20			
8										0	0	0	0	0	0	0	0	0	0	#ДЕЛ/0!		
12										0	0	0	0	0	0	0	0	0	0	0	#ДЕЛ/0!	
16										0	0	0	0	0	0	0	0	0	0	0	0	#ДЕЛ/0!
20										0	0	0	0	0	0	0	0	0	0	0	0	#ДЕЛ/0!
24										0	0	0	0	0	0	0	0	0	0	0	0	#ДЕЛ/0!
28										0	0	0	0	0	0	0	0	0	0	0	0	#ДЕЛ/0!
32										0	0	0	0	0	0	0	0	0	0	0	0	#ДЕЛ/0!
36										0	0	0	0	0	0	0	0	0	0	0	0	#ДЕЛ/0!
40										0	0	0	0	0	0	0	0	0	0	0	0	#ДЕЛ/0!
44										0	0	0	0	0	0	0	0	0	0	0	0	#ДЕЛ/0!
48										0	0	0	0	0	0	0	0	0	0	0	0	#ДЕЛ/0!
52										0	0	0	0	0	0	0	0	0	0	0	0	#ДЕЛ/0!
56										0	0	0	0	0	0	0	0	0	0	0	0	#ДЕЛ/0!
60										0	0	0	0	0	0	0	0	0	0	0	0	#ДЕЛ/0!
64										0	0	0	0	0	0	0	0	0	0	0	0	#ДЕЛ/0!
68										0	0	0	0	0	0	0	0	0	0	0	0	#ДЕЛ/0!
72										0	0	0	0	0	0	0	0	0	0	0	0	#ДЕЛ/0!
Итого, шт.	0	0	0	0	0	0	0	0	0	0	0	0	0	0	0	0	0	0	0	0	0	
Итого, куб м	0	0	0	0	0	0	0	0	0	0	0	0	0	0	0	0	0	0	0	0	0	
Итого, % от запаса по породе	#####	#####	#####	#####	#####	#####	#####	#####	#####	#####	#####	#####	#####	#####	#####	#####	#####	#####	#####	#####	#####	#####

Порода Б средневзвешенная категория состояния 4,1

Ступени толщины, см	Количество деревьев по категориям состояния, шт.																	Всего		в том числе подлежит рубке, %		
	1		2		3		4		5		S(a,б,в)			S(г,д,е)			шт./куб м				19	
	Н	З	Н	З	Н	З	Н	З	Н	З	Н	З	О	Н	З	О		18	20			
1	2	3	4	5	6	7	8	9	10	11	12	13	14	15	16	17	18	19	20			
8										0	0	0	0	0	0	0	0	0	0	0	0	#ДЕЛ/0!
12										0	0	0	0	0	0	0	0	0	0	0	0	#ДЕЛ/0!
16										0	0	0	0	0	0	0	0	0	0	0	0	#ДЕЛ/0!
20										0	0	0	0	0	0	0	0	0	0	0	0	#ДЕЛ/0!
24	183								629	0	629	0	0	0	0	0	0	812	381,64	77,46%		
28									0	0	0	0	0	0	0	0	0	0	0	0	0	#ДЕЛ/0!
32									0	0	0	0	0	0	0	0	0	0	0	0	0	#ДЕЛ/0!
36									0	0	0	0	0	0	0	0	0	0	0	0	0	#ДЕЛ/0!
40									0	0	0	0	0	0	0	0	0	0	0	0	0	#ДЕЛ/0!
44									0	0	0	0	0	0	0	0	0	0	0	0	0	#ДЕЛ/0!
48									0	0	0	0	0	0	0	0	0	0	0	0	0	#ДЕЛ/0!
52									0	0	0	0	0	0	0	0	0	0	0	0	0	#ДЕЛ/0!
56									0	0	0	0	0	0	0	0	0	0	0	0	0	#ДЕЛ/0!
60									0	0	0	0	0	0	0	0	0	0	0	0	0	#ДЕЛ/0!
64									0	0	0	0	0	0	0	0	0	0	0	0	0	#ДЕЛ/0!
68									0	0	0	0	0	0	0	0	0	0	0	0	0	#ДЕЛ/0!
72									0	0	0	0	0	0	0	0	0	0	0	0	0	#ДЕЛ/0!
Итого, шт.	183	0	0	0	0	0	0	0	629	0	629	0	0	0	0	0	0	812				
Итого, куб м	86	0	0	0	0	0	0	0	296	0	296	0	0	0	0	0	0	382				
Итого, % от запаса по породе	22,5%	0,0%	0,0%	0,0%	0,0%	0,0%	0,0%	0,0%	77,5%	0,0%	77,5%	0,0%	0,0%	0,0%	0,0%	0,0%	0,0%	100,0%				77,5%

Порода: Ос средневзвешенная категория состояния 3,73

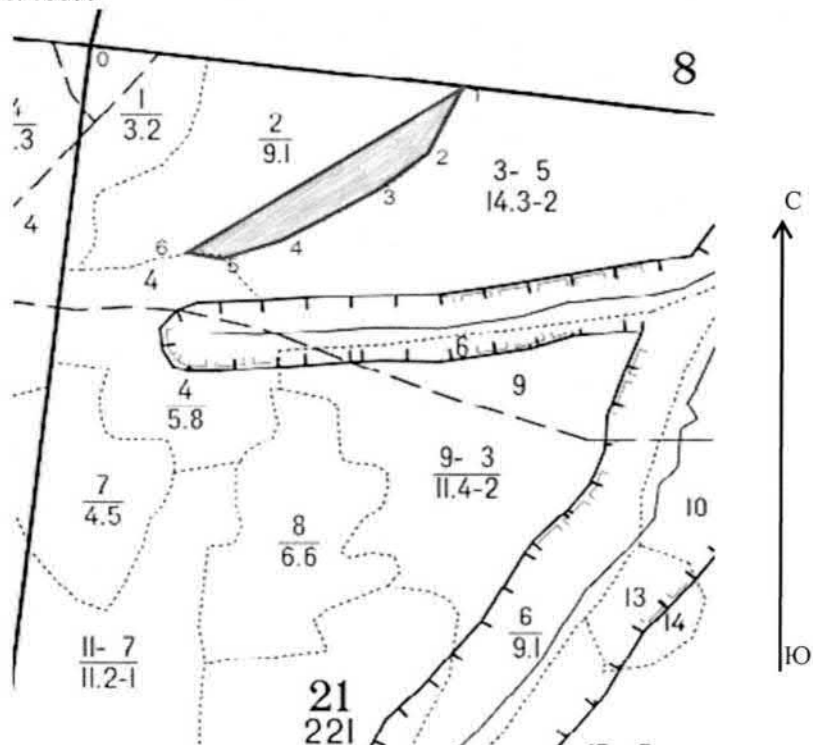
Ступени толщины, см	Количество деревьев по категориям состояния, шт.																	Всего			
	1		2		3		4		5		5(а,б,в)			5(г,д,е)			шт /куб м				в том числе подлежит рубке, %
	Н	З	Н	З	Н	З	Н	З	Н	З	Н	З	О	Н	З	О		18	19	20	
8										0	0	0	0	0	0	0	0	0	0	#ДЕЛ/0!	
12										0	0	0	0	0	0	0	0	0	0	0	#ДЕЛ/0!
16										0	0	0	0	0	0	0	0	0	0	0	#ДЕЛ/0!
20										0	0	0	0	0	0	0	0	0	0	0	#ДЕЛ/0!
24	19									41	0	41	0	0	0	0	0	0	60	31,8	68,33%
28										0	0	0	0	0	0	0	0	0	0	0	#ДЕЛ/0!
32										0	0	0	0	0	0	0	0	0	0	0	#ДЕЛ/0!
36										0	0	0	0	0	0	0	0	0	0	0	#ДЕЛ/0!
40										0	0	0	0	0	0	0	0	0	0	0	#ДЕЛ/0!
44										0	0	0	0	0	0	0	0	0	0	0	#ДЕЛ/0!
48										0	0	0	0	0	0	0	0	0	0	0	#ДЕЛ/0!
52										0	0	0	0	0	0	0	0	0	0	0	#ДЕЛ/0!
56										0	0	0	0	0	0	0	0	0	0	0	#ДЕЛ/0!
60										0	0	0	0	0	0	0	0	0	0	0	#ДЕЛ/0!
64										0	0	0	0	0	0	0	0	0	0	0	#ДЕЛ/0!
68																					
72										0	0	0	0	0	0	0	0	0	0	0	#ДЕЛ/0!
Итого, шт.	19	0	0	0	0	0	0	0	0	41	0	41	0	0	0	0	0	60			
Итого, куб м	10	0	0	0	0	0	0	0	0	22	0	22	0	0	0	0	0		32		
Итого, % от запаса по породе	31,7%	0,0%	0,0%	0,0%	0,0%	0,0%	0,0%	0,0%	0,0%	68,3%	0,0%	68,3%	0,0%	0,0%	0,0%	0,0%	0,0%	100,0%			68,3%

Порода: Лп средневзвешенная категория состояния 3,06

Ступени толщины, см	Количество деревьев по категориям состояния, шт.																	Всего			
	1		2		3		4		5		5(а,б,в)			5(г,д,е)			шт /куб м				в том числе подлежит рубке, %
	Н	З	Н	З	Н	З	Н	З	Н	З	Н	З	О	Н	З	О		18	19	20	
8										0	0	0	0	0	0	0	0	0	0	0	#ДЕЛ/0!
12										0	0	0	0	0	0	0	0	0	0	0	#ДЕЛ/0!
16										0	0	0	0	0	0	0	0	0	0	0	#ДЕЛ/0!
20										0	0	0	0	0	0	0	0	0	0	0	#ДЕЛ/0!
24	76									81	0	81	0	0	0	0	0	157	83,21	51,59%	
28										0	0	0	0	0	0	0	0	0	0	0	#ДЕЛ/0!
32										0	0	0	0	0	0	0	0	0	0	0	#ДЕЛ/0!
36										0	0	0	0	0	0	0	0	0	0	0	#ДЕЛ/0!
40										0	0	0	0	0	0	0	0	0	0	0	#ДЕЛ/0!
44										0	0	0	0	0	0	0	0	0	0	0	#ДЕЛ/0!
48										0	0	0	0	0	0	0	0	0	0	0	#ДЕЛ/0!
52										0	0	0	0	0	0	0	0	0	0	0	#ДЕЛ/0!
56										0	0	0	0	0	0	0	0	0	0	0	#ДЕЛ/0!
60										0	0	0	0	0	0	0	0	0	0	0	#ДЕЛ/0!
64										0	0	0	0	0	0	0	0	0	0	0	#ДЕЛ/0!
68										0	0	0	0	0	0	0	0	0	0	0	#ДЕЛ/0!
72										0	0	0	0	0	0	0	0	0	0	0	#ДЕЛ/0!
Итого, шт.	76	0	0	0	0	0	0	0	0	81	0	81	0	0	0	0	0	157			
Итого, куб м	40	0	0	0	0	0	0	0	0	43	0	43	0	0	0	0	0		83		
Итого, % от запаса по породе	48,4%	0,0%	0,0%	0,0%	0,0%	0,0%	0,0%	0,0%	0,0%	51,6%	0,0%	51,6%	0,0%	0,0%	0,0%	0,0%	0,0%	100,0%			51,6%

Абрис участка

Масштаб 1: 10000



Условные обозначения: _____

№ квартала	№ выдела	№ лесопатологического выдела	Размеры ленты (круговой площадки) перече́та					Координаты начала, конца поворотных точек лент пере́чета/центров круговых площадок пере́чета
			№ выдела (площадки)	длина, м	ширина, м	радиус, м	площадь, га	
21	2	1						

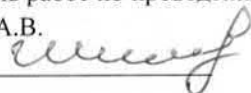
Пространственное размещение лесопатологических выделов
(включается в Акт выделении лесопатологических выделов, для указания
пространственного расположения поврежденных и погибших насаждений)

Номера точек	Координаты	Румбы	Длина, м
0-1	57.73246 53.25452	ЮВ-83	506
1-2	57.73178 53.26286	ЮЗ-25	108
2-3	57.73092 53.26228	ЮЗ-51	96
3-4	57.73002 53.26003	ЮЗ-59	142
4-5	57.72979 53.25882	ЮЗ-71	87
5-6	57.72953 53.25739	СЗ-75	37
6-1	57.72961 53.25661	СВ-55	439

Исполнитель работ по проведению лесопатологического обследования:

Щтенцель А.В.

Подпись



Дата составления документа 11.08.2021

Приложение 4

Лесничество	Участковое лесничество	квартал	выдел	Площадь обследования, га	координаты	дата
Игринское	Зуринское	21	2	2,0	57.73090 53.26244	15.07.2021г.



Лесничество	Участковое лесничество	квартал	выдел	Площадь обследования, га	координаты	дата
Игринское	Зуринское	21	2	2,0	57.729640 53.260777	15.07.2021г.



Лесничество	Участковое лесничество	квартал	выдел	Площадь обследования, га	координаты	дата
Игринское	Зуринское	21	2	2,0	57.731370 53.264222	15.07.2021г.



Лесничество	Участковое лесничество	квартал	выдел	Площадь обследования, га	координаты	дата
Игринское	Зуринское	21	2	2,0	57.730634 53.263865	15.07.2021г.

