

УТВЕРЖДАЮ:
Заместитель министра
природных ресурсов и охраны
окружающей среды Удмуртской Республики
Ю.А. Долматов
« 10 » АВГУСТА 2021 года

Акт
лесопатологического обследования № 1021-25-211
лесных насаждений Ярского лесничества
Удмуртской Республики

Способ лесопатологического обследования: 1. Визуальный

2. Инструментальный

Участковое лесничество	Урочище (дача)	Квартал	Выдел	Площадь выдела, га	Лесопатологический выдел	Площадь лесопатологического выдела, га
без деления		277	5	3,6		
					1	3,6

Лесопатологическое обследование проведено на общей площади:

3,6

Кадастровый номер участка: 18:25:000000:304
(для участков, предоставленных в постоянное(бессрочное) пользование, аренду)

Документ о праве пользования:

(тип документа о праве пользования, дата, номер, вид разрешенного использования лесов)

1. Визуальное (рекогносцировочное) лесопатологическое обследование

(раздел включается в акт, в случае проведения лесопатологического обследования визуальным способом)

Наземное



Дистанционное



1.1. На площади 3,6 га фактическая таксационная характеристика лесного насаждения соответствует (не соответствует) таксационному описанию (нужное подчеркнуть)

Причины несоответствия:

давность лесоустройства 1996 г.

Ведомость участков с выявленными несоответствиями приведена в приложении 1 к Акту

1.2. Лесные насаждения с нарушенной и утраченной устойчивостью выявлены на площади 3,6 га:

Участковое лесничество	Урочище (дача)	Квартал	Выдел	Площадь (га) насаждений		Причины повреждения, ослабления
				с нарушенной устойчивостью	с утраченной устойчивостью	
1	2	3	4	5	6	7
без деления		277	5	3,6		Короед-типограф, усач пихтовый черный малый, стволовые вредители, ложный осиновый трутовик
Итого						

Состояние обследованных лесных насаждений приведено в приложениях 1.1-1.4 к Акту в зависимости от метода проведения ЛПО

1.3 В обследованных лесных насаждениях прогнозируется:

Прогноз	Площадь, га
1	2
Ослабление лесных насаждений	3,6
Усыхание лесных насаждений различной степени	
Развитие очагов вредных организмов	

1.4 Обнаружено загрязнение лесного участка отходами и выбросами:

промышленными



бытовыми



Вид загрязнения	Размеры загрязнения			Объем, куб.м	Площадь загрязнения
	длина, м	ширина, м	высота, м		
1	2	3	4	5	6

ЗАКЛЮЧЕНИЕ

Оценка текущего санитарного и лесопатологического состояния лесных насаждений, назначенные профилактические мероприятия по защите лесов, заключение о необходимости проведения инструментального ЛПО.

Состояние насаждения удовлетворительное, СКС-2,22 лесное насаждение ослабленное не нуждается в проведении санитарно-оздоровительных мероприятии.

Участковое лесничество	Урочище (дача)	Квартал	Выдел	Площадь выдела, га	Лесопатологический	Площадь лесопатоло	Вид мероприятия	Рекомендуемый срок
1	2	3	4	5	6	7	8	9
без деления		277	5	3,6	1	3,6		

Дата проведения обследования


30.06.2021

Исполнитель работ по проведению лесопатологического обследования:

Зам. руководителя ГКУ УР "Глазовское лесничество":

Инженер по лесопользованию Ярского лесничества:

Мастер леса Ярского лесничества:



Телицин Р.В.

Поздеева Е.Н.

Дюкин Р.И.




Дата заполнения документа 03.08.2021

Телефон: 8 (34157) 9-11-66

Ведомость участков леса с выявленными несоответствиями таксационным описаниям

Субъект Российской Федерации Участковое лесничество		Удмуртская Республика без деления		Лесничество		Ярское		Таксационная характеристика										Заложено пробных площадей		
1	2	3	4	5	6	7	8	9	10	11	12	13	14	15	16	17	18	19	20	21
Источник данных	Год проведения лесопро젝та	Номер квартала	Номер выдела	Площадь выдела, га	Целевое назначение лесов	Категория защитных лесов	ОЗУ	Номер лесопатологического о выдела	Площадь лесопатологического о выдела, га	состав	попада	возраст, лет	м средняя высота,	см средний диаметр,	тип леса	полнота	бонитет	запас, ком. м/га	количество, шт.	Общая площадь, га
ТО	1996	277	5	3,6	Защитные	леса, выполняющие функции защиты природных и иных объектов; защитные полосы лесов, расположенные вдоль железнодорожных путей общего пользования, федеральных автомобильных дорог общего пользования,		1	3,6	7Е2П1Б	Е	85	15	16	КС	0,6	2	280		
Ф	2020	277	5	3,6	Защитные	леса, выполняющие функции защиты природных и иных объектов; защитные полосы вдоль железнодорожных путей общего пользования, федеральных автомобильных дорог	0	1	3,6	5Е2П2О1Б	Е	110	21	24	0	0,7	0	316	1	1,83

Условные обозначения:
ТО - таксационные описания
Ф - фактическая характеристика лесного насаждения

Исполнитель работ по проведению лесопатологического обследования:
Зам. руководителя ГКУ УР "Глазовское лесничество":  Телиев Р.В.
Инженер по лесопользованию Ярского лесничества:  Поздисева Е.Н.
Мастер леса Ярского лесничества:  Дюмин Р.И.
Дата составления документа 03.08.2021

