

УТВЕРЖДАЮ:
Заместитель министра
природных ресурсов и охраны
окружающей среды Удмуртской Республики
Ю.А. Долматов
« 15 » июля 2021 года

Акт
лесопатологического обследования № 2021-24-137
лесных насаждений Якшур-Бодьинского лесничества
Удмуртской Республики

Способ лесопатологического обследования: 1. Визуальный

2. Инструментальный

Участковое лесничество	Урочище (дача)	Квартал	Выдел	Площадь выдела, га	Лесопатологический выдел	Площадь лесопатологического выдела, га
Сельчинское		19	11	25,0		
					1	25,0

Лесопатологическое обследование проведено на общей площади:

25

Кадастровый номер участка: _____
(для участков, предоставленных в постоянное(бессрочное) пользование, аренду)

Документ о праве пользования:

(тип документа о праве пользования, дата, номер, вид разрешенного использования лесов)

1. Визуальное (рекогносцировочное) лесопатологическое обследование

(раздел включается в акт, в случае проведения лесопатологического обследования визуальным способом)

Наземное

Дистанционное

1.1. На площади 25 га фактическая таксационная характеристика лесного насаждения соответствует (не соответствует) таксационному описанию (нужное подчеркнуть)

Причины несоответствия:

давность лесоустройства

Ведомость участков с выявленными несоответствиями приведена в приложении 1 к Акту

1.2. Лесные насаждения с нарушенной и утраченной устойчивостью выявлены на площади га:

Участковое лесничество	Урочище (дача)	Квартал	Выдел	Площадь (га) насаждений		Причины повреждения, ослабления
				с нарушенной устойчивостью	с утраченной устойчивостью	
1	2	3	4	5	6	7
Сельчинское		19	11			
Итого						

Состояние обследованных лесных насаждений приведено в приложениях 1.1-1.4 к Акту в зависимости от метода проведения ЛПО

1.3 В обследованных лесных насаждениях прогнозируется:

Прогноз	Площадь, га
1	2
Ослабление лесных насаждений	
Усыхание лесных насаждений различной степени	
Развитие очагов вредных организмов	

1.4 Обнаружено загрязнение лесного участка отходами и выбросами:

промышленными

бытовыми

Вид загрязнения	Размеры загрязнения			Объем, куб.м	Площадь загрязнения, га
	длина, м	ширина, м	высота, м		
1	2	3	4	5	6

ЗАКЛЮЧЕНИЕ

Оценка текущего санитарного и лесопатологического состояния лесных насаждений, назначенные профилактические мероприятия по защите лесов, заключение о необходимости проведения инструментального ЛПО.

Состояния насаждения удовлетворительное, СКС - 2,01

Насаждения не требует проведения СОМ.

Участковое лесничество	Урочище (дача)	Квартал	Выдел	Площадь выдела, га	Лесопатологический выдел	Площадь лесопатологического выдела, га	Вид мероприятия	Рекомендуемый срок проведения мероприятия
1	2	3	4	5	6	7	8	9
Сельчинское		19	11	25		25		

Дата заполнения документа 12.07.2021 г.

Руководитель ГКУ УР "Якшур-Бодьинское лесничество"

Заместитель руководителя ГКУ УР "Якшур-Бодьинское лесничество"


Инженер ОЗЛ ГКУ УР "Якшур-Бодьинское лесничество"

Лесничий участкового лесничества


ГКУ УР "Якшур-Бодьинское лесничество"




Перевозчиков В.Н.



Вахрушев А.Д.



Аитова Е.М.



Вылегжанин А.В.

Приложение 1
к Акту лесопатологического обследования
утвержденному Приказом
Минприроды России
от 09.11.2020 № 910

Веломость участков леса с выявленными несоответствиями таксационным описаниям

Объект Российской Федерации Республика Саха (Якутия) Сельчинское
Участковое лесничество

Удмуртская Республика

Лесничество

Якут-Большинское

1	2	3	4	5	6	7	8	9	10	Таксационная характеристика									Заложено пробных площадей	
										11	12	13	14	15	16	17	18	19	20	21
Источники данных	Год проведения лесоустройства	Номер квартала	Номер выдела	Площадь выдела, га	Целевое назначение лесов	Категория защитных лесов	ОЗУ	Номер лесопатологического выдела	Площадь лесопатологического выдела, га	состав	порода	возраст, лет	средняя высота, м	средний диаметр, см	тип леса	полнота	бонитет	запас, куб. м/га	количество, шт.	Общая площадь, га
ТО	1999	19	11	25	защитные леса	противопожарные	Участки вокруг населенных пунктов	1	25	4ЕЗП2ОС1Б+ЛП	Е	70	20	22	СН	0,7	1	260		
Ф	2021	19	11	25	защитные леса	противопожарные	Участки вокруг населенных пунктов	1	25	4ЕЗП2ОС1Б+ЛП	Е	90	24	26	0	0,8	1	280	3	

Условные обозначения:
ТО - таксационные описания
Ф - фактическая характеристика лесного насаждения

Исполнитель работ по проведению лесопатологического обследования:
Руководитель ГКУ УР "Якут-Большинское лесничество"


Вахрушев А.Д.

Заместитель руководителя ГКУ УР "Якут-Большинское лесничество"
Инженер ОЗП ГКУ УР "Якут-Большинское лесничество"


Литова Е.М.

Лесничий участкового лесничества
ГКУ УР "Якут-Большинское лесничество"


Вылгажин А.В.

Дата составления документа 12 июля 2021 года

Телефон 8 (3412) 22-16-64

