

УТВЕРЖДАЮ:  
Заместитель министра  
природных ресурсов и охраны  
окружающей среды Удмуртской Республики  
Ю.А. Долматов  
« 13 » июля 2021 года

Акт  
лесопатологического обследования № 2021-24-136  
лесных насаждений Якшур-Бодьинского лесничества  
Удмуртской Республики

Способ лесопатологического обследования: 1. Визуальный

2. Инструментальный

| Участковое лесничество | Урочище (дача) | Квартал | Выдел | Площадь выдела, га | Лесопатологический выдел | Площадь лесопатологического выдела, га |
|------------------------|----------------|---------|-------|--------------------|--------------------------|--|
| Сельчинское            |                | 54      | 9     | 2,3                | 1                        | 2,3                                    |
|                        |                |         |       |                    |                          |  |
|                        |                |         |       |                    |                          |  |
|                        |                |         |       |                    |                          |  |

Лесопатологическое обследование проведено на общей площади:

2,3

Кадастровый номер участка: \_\_\_\_\_  
(для участков, предоставленных в постоянное(бессрочное) пользование, аренду)

Документ о праве пользования:

\_\_\_\_\_  
\_\_\_\_\_  
(тип документа о праве пользования, дата, номер, вид разрешенного использования лесов)

# 1. Визуальное (рекогносцировочное) лесопатологическое обследование

(раздел включается в акт, в случае проведения лесопатологического обследования визуальным способом)

Наземное



Дистанционное



1.1. На площади 2,3 га фактическая таксационная характеристика лесного насаждения соответствует (не соответствует) таксационному описанию (нужное подчеркнуть)

Причины несоответствия:

0

Ведомость участков с выявленными несоответствиями приведена в приложении 1 к Акту

1.2. Лесные насаждения с нарушенной и утраченной устойчивостью выявлены на площади \_\_\_ га:

| Участковое лесничество | Урочище (дача) | Квартал | Выдел | Площадь (га) насаждений    |                            | Причины повреждения, ослабления |
|------------------------|----------------|---------|-------|----------------------------|----------------------------|---------------------------------|
|                        |                |         |       | с нарушенной устойчивостью | с утраченной устойчивостью |                                 |
| 1                      | 2              | 3       | 4     | 5                          | 6                          | 7                               |
| Сельчинское            |                | 54      | 9     |                            |                            |                                 |
| Итого                  |                |         |       |                            |                            |                                 |

Состояние обследованных лесных насаждений приведено в приложениях 1.1-1.4 к Акту в зависимости от метода проведения ЛПО

1.3 В обследованных лесных насаждениях прогнозируется:

| Прогноз                                      | Площадь, га |
|--|-------------|
| 1  | 2           |
| Ослабление лесных насаждений                 |             |
| Усыхание лесных насаждений различной степени |             |
| Развитие очагов вредных организмов           |             |

1.4 Обнаружено загрязнение лесного участка отходами и выбросами:

промышленными



бытовыми



| Вид загрязнения | Размеры загрязнения |           |           | Объем, куб.м | Площадь загрязнения, га |
|-----------------|---------------------|-----------|-----------|--------------|-------------------------|
|                 | длина, м            | ширина, м | высота, м |              |                         |
| 1               | 2                   | 3         | 4         | 5            | 6                       |
|                 |                     |           |           |              |                         |
|                 |                     |           |           |              |                         |

## ЗАКЛЮЧЕНИЕ

Оценка текущего санитарного и лесопатологического состояния лесных насаждений, назначенные профилактические мероприятия по защите лесов, заключение о необходимости проведения инструментального ЛПО.

Состояние насаждения удовлетворительно, СКС - 2,0

Насаждения не требуют проведения СОМ.

| Участковое лесничество | Урочище (дача) | Квартал | Выдел | Площадь выдела, га | лесопатологический выдел | Площадь лесопатологического | Вид мероприятия | Рекомендуемый срок проведения |
|------------------------|----------------|---------|-------|--------------------|--------------------------|-----------------------------|-----------------|-------------------------------|
| 1                      | 2              | 3       | 4     | 5                  | 6                        | 7                           | 8               | 9                             |
| Сельчинское            |                | 54      | 9     | 2,3                |                          | 2,3                         |                 |                               |
|                        |                |         |       |                    |                          |                             |                 |                               |

Дата заполнения документа 12.07.2021




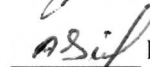
Руководитель ГКУ УР "Якшур-Бодьинское лесничество"

Заместитель руководителя ГКУ УР "Якшур-Бодьинское лесничество"

Инженер ОЗЛ ГКУ УР "Якшур-Бодьинское лесничество"

Лесничий участкового лесничества

ГКУ УР "Якшур-Бодьинское лесничество"

  
ПЕРЕВОЗЧИКОВ В.Н.  
  
ВАХРУШЕВ А.Д.  
  
АИТОВА Е.М.  
  
ВЫЛЕГЖАНИН А.В.

Приложение 1  
к Акту лесопатологического обследования  
утвержденному Приказом  
Минприроды России  
от 09.11.2020 № 910

**Велюность участков леса с выявленными несоответствиями таксационным описаниям**

Субъект Российской Федерации Удмуртская Республика Сельяническое Лесничество Якшур-Бодьяниское  
Участковое лесничество Сельяническое

| 1                | 2                            | 3              | 4            | 5                  | 6                       | 7                        | 8                                 | 9                                | 10                                     | 11       | Таксационная характеристика |              |                   |                     |          |         |         | Заложено пробных площадей |                 |           |  |
|------------------|------------------------------|----------------|--------------|--------------------|-------------------------|--------------------------|-----------------------------------|----------------------------------|--|----------|-----------------------------|--------------|-------------------|---------------------|----------|---------|---------|---------------------------|-----------------|-----------|--|
|                  |                              |                |              |                    |                         |                          |                                   |                                  |  |          | 12                          | 13           | 14                | 15                  | 16       | 17      | 18      | 19                        | 20              | 21        |  |
| Источники данных | Год проведения лесосурьвства | Номер квартала | Номер выдела | Площадь выдела, га | Целевое назначение леса | Категория защитных лесов | ОЗУ                               | Номер лесопатологического выдела | Площадь лесопатологического выдела, га | состав   | порода                      | возраст, лет | средняя высота, м | средний диаметр, см | тип леса | плотота | бонитет | запас, км м/га            | количество, шт. | Ошата, га |  |
| ТО               | 1999                         | 54             | 9            | 2,3                | защитные леса           | противопоэнозные         | Участки вокруг населенных пунктов | 1                                | 2,3                                    | 6П4Е+С+В | П                           | 35           | 12                | 12                  | КС       | 0,7     | 2       | 130                       |                 |           |  |
| Ф                | 2021                         | 54             | 9            | 2,3                | защитные леса           | противопоэнозные         | Участки вокруг населенных пунктов | 1                                | 2,3                                    | 6П3Е+С+В | П                           | 55           | 19                | 20                  | 0        | 0,7     | 2       | 150                       | 1               |           |  |

Условные обозначения:  
ТО - таксационные описания  
Ф - фактическая характеристика лесного насаждения  
Исполнитель работ по проведению лесопатологического обследования:  
Руководитель ГКУ УР "Якшур-Бодьяниское лесничество"

Заместитель руководителя ГКУ УР "Якшур-Бодьяниское лесничество"  
Инженер ОЗЛ ГКУ УР "Якшур-Бодьяниское лесничество"  
Перерозников В.Н.  
Вахрушев А.Д.  
Антова Е.М.

Лесничий участкового лесничества  
ГКУ УР "Якшур-Бодьяниское лесничество"  
Вылегжанин А.В.  
Телефон 8 (3412) 22-16-64

Дата составления документа 12 июля 2021 года



