

УТВЕРЖДАЮ:
Заместитель министра
природных ресурсов и охраны
окружающей среды Удмуртской Республики
Ю.А. Долматов
« 21 » июля 2021 года

Акт
лесопатологического обследования № 2021-3-170
лесных насаждений Вавожского лесничества
Удмуртской Республики

Способ лесопатологического обследования: 1. Визуальный

2. Инструментальный

Участковое лесничество	Урочище (дача)	Квартал	Выдел	Площадь выдела, га	Лесопатологический выдел	Площадь лесопатологического выдела, га
Волипельгинское		111	29	14,6	1	14,6

Лесопатологическое обследование проведено на общей площади:

14,6

Кадастровый номер участка:

-
(для участков, предоставленных в постоянное(бессрочное) пользование, аренду)

Документ о праве пользования:

-
(тип документа о праве пользования, дата, номер, вид разрешенного использования лесов)

1. Визуальное (рекогносцировочное) лесопатологическое обследование

(раздел включается в акт, в случае проведения лесопатологического обследования визуальным способом)

Наземное

Дистанционное

1.1. На площади 14,6 га фактическая таксационная характеристика лесного насаждения соответствует (не соответствует) таксационному описанию (нужное подчеркнуть)

Причины несоответствия:

Ведомость участков с выявленными несоответствиями приведена в приложении 1 к Акту

1.2. Лесные насаждения с нарушенной и утраченной устойчивостью выявлены на площади 14,6 га:

Участковое лесничество	Урочище (дача)	Квартал	Выдел	Площадь (га) насаждений		Причины повреждения, ослабления
				с нарушенной устойчивостью	с утраченной устойчивостью	
1	2	3	4	5	6	7
Волипельгинское	-	111	29	14,6	-	300,882
Итого						

Состояние обследованных лесных насаждений приведено в приложениях 1.1-1.4 к Акту в зависимости от метода проведения ЛПО

1.3 В обследованных лесных насаждениях прогнозируется:

Прогноз	Площадь, га
1	2
Ослабление лесных насаждений	14,6
Усыхание лесных насаждений различной степени	
Развитие очагов вредных организмов	

1.4 Обнаружено загрязнение лесного участка отходами и выбросами:

промышленными

бытовыми

Вид загрязнения	Размеры загрязнения			Объем, куб.м	Площадь загрязнения, га
	длина, м	ширина, м	высота, м		
1	2	3	4	5	6

ЗАКЛЮЧЕНИЕ

Оценка текущего санитарного и лесопатологического состояния лесных насаждений, назначенные профилактические мероприятия по защите лесов, заключение о необходимости проведения инструментального ЛПО.

Санитарно-оздоровительные мероприятия осуществляются в сильно ослабленных, усыхающих и погибших лесных насаждениях, когда средняя взвешенная категория санитарного состояния (СКС) равна или более 2,51. В ходе проведения лесопатологического обследования лесного насаждения СКС составила 1,51. Таким образом проведение выборочной санитарной рубки запрещено.

Участковое лесничество	Урочище (дача)	Квартал	Выдел	Площадь выдела, га	Лесопатологический выдел	Площадь лесопатологического выдела, га	Вид мероприятия	Рекомендуемый срок проведения мероприятия
1	2	3	4	5	6	7	8	9
Волипельгинское	-	111	29	14,6	1	14,6	-	-

Дата проведения обследования

28.06.2021

Исполнитель работ про проведению лесопатологического обследования:

Руководитель ГКУ УР " Вавожское лесничество "


Заместитель руководителя ГКУ УР " Вавожское лесничество "

Лесничий Волипельгинского участкового лесничества

ГКУ УР " Вавожское лесничество "



Зефиров Ф.В.



Старков Н.А.



Смирнов А.В.

Дата заполнения документа

13.07.2021

Ведомость участков леса с выявленными несоответствиями таксационным описаниям

Субъект Российской Федерации
Участковое лесничество

Удмуртская Республика
Волипельгинское

Лесничество

Вавожское

1	2	3	4	5	6	7	8	9	10	11	Таксационная характеристика								20	21
											12	13	14	15	16	17	18	19		
Источники данных	Год проведения лесоустройства	Номер квартала	Номер выдела	Площадь выдела, га	Целевое назначение лесов	Категория защитных лесов	ОЗУ	Номер лесопатологического выдела	Площадь лесопатологического выдела, га	состав	порода	возраст, лет	средняя высота, м	средний диаметр, см	тип леса	полнота	бонитет	запас, км. м/га	количество, шт.	Общая площадь, га
ТО	1999	111	29	30	Защитные	противорозионные леса	участки лесов вокруг сельских населенных пунктов и садовых товариществ	1	14,6	БЕШПОЛТА	Е	70	22	24	Кс	0,6	1	260	1	1,2
Ф	2018 АН от 06.08.2018 № 12	111	29	14,6	Защитные	Леса, расположенные в водоохраных зонах	участки лесов вокруг сельских населенных пунктов и садовых товариществ	1	14,6	БЕШПОЛТА	Е	90	24	28	Кс	0,5	1	219	1	1,2

Условные обозначения:

ТО - таксационные описания

Ф - фактическая характеристика лесного насаждения




Исполнитель работ по проведению лесопатологического обследования:

Руководитель ГКУ УР "Вавожское лесничество"

Заместитель руководителя ГКУ УР "Вавожское лесничество"

Лесничий Волипельгинского участкового лесничества ГКУ УР "Вавожское лесничество"

Дата составления документа

 Зефиоров Ф.В.
 Стариков Н.А.
 Смирнов А.В.

13.07.2021

