

УТВЕРЖДАЮ:
Заместитель министра
природных ресурсов и охраны
окружающей среды Удмуртской Республики
Ю.А. Долматов
« 21 » июля 2021 года

Акт
лесопатологического обследования № 2021-22-143
лесных насаждений Шаркитского лесничества
Удмуртской Республики

Способ лесопатологического обследования: 1. Визуальный
2. Инструментальный

Участковое лесничество	Урочище (дача)	Квартал	Выдел	Площадь выдела, га	Лесопатологический выдел	Площадь лесопатологического выдела, га
Без деления		155	24	12		
					1	11,1

Лесопатологическое обследование проведено на общей площади: 11,1

Кадастровый номер участка: _____
(для участков, предоставленных в постоянное(бессрочное) пользование, аренду)

Документ о праве пользования:

(тип документа о праве пользования, дата, номер, вид разрешенного использования лесов)

1. Визуальное (рекогносцировочное) лесопатологическое обследование

(раздел включается в акт, в случае проведения лесопатологического обследования визуальным способом)

Наземное

Дистанционное

1.1. На площади 11,1 га фактическая таксационная характеристика лесного насаждения соответствует (не соответствует) таксационному описанию (нужное подчеркнуть)

Причины несоответствия:

Ведомость участков с выявленными несоответствиями приведена в приложении 1 к Акту

1.2. Лесные насаждения с нарушенной и утраченной устойчивостью выявлены на площади ___ га:

Участковое лесничество	Урочище (дача)	Квартал	Выдел	Площадь (га) насаждений		Причины повреждения, ослабления
				с нарушенной устойчивостью	с утраченной устойчивостью	
1	2	3	4	5	6	7
Без деления		155	24	-	-	-
Итого						

Состояние обследованных лесных насаждений приведено в приложениях 1.1-1.4 к Акту в зависимости от метода проведения ЛПО

1.3 В обследованных лесных насаждениях прогнозируется:

Прогноз	Площадь, га
1	2
Ослабление лесных насаждений	
Усыхание лесных насаждений различной степени	
Развитие очагов вредных организмов	

1.4 Обнаружено загрязнение лесного участка отходами и выбросами:

промышленными

бытовыми

Вид загрязнения	Размеры загрязнения			Объем, куб.м	Площадь загрязнения
	длина, м	ширина, м	высота, м		
1	2	3	4	5	6

ЗАКЛЮЧЕНИЕ

Оценка текущего санитарного и лесопатологического состояния лесных насаждений, назначенные профилактические мероприятия по защите лесов, заключение о необходимости проведения инструментального ЛПО. состояние насаждений удовлетворительное, насаждения не нуждаются в проведении санитарно-оздоровительных мероприятиях СКС-1,39

Участковое лесничество	Урочище (дача)	Квартал	Выдел	Площадь выдела, га	Лесопатологический	Площадь лесопатоло	Вид мероприятия	Рекомендуемый срок
1	2	3	4	5	6	7	8	9
Без деления		155	24	12		11,1		

Дата проведения обследования

06.07.2021

Исполнитель работ по проведению лесопатологического обследования:

Заместитель руководителя ГКУ УР "Воткинское лесничество"

на территории Шарканского лесничества

Мастер леса ГКУ УР "Воткинское лесничество"

на территории Шарканского лесничества

Мастер леса ГКУ УР "Воткинское лесничество"

на территории Шарканского лесничества

16.07.2021


Петров Е.Н.


Трефилов А.С.


Кузнецов Г.Д.

Ведомость участков леса с выявленными несоответствиями таксационным описаниям

Источник данных		Под проведения лесоустройства		Номер квартала		Номер выдела		Площадь выдела, га		Целевое назначение лесов		Категория защитных лесов		ОЗУ		Номер лесопатологического выдела		Площадь лесопатологического выдела, га		Таксационная характеристика									Заложено пробных площадей			
1	2	3	4	5	6	7	8	9	10	11	12	13	14	15	16	17	18	19	20	21										22	23	
Источники данных	Год проведения лесоустройства	Номер квартала	Номер выдела	Площадь выдела, га	Целевое назначение лесов	Категория защитных лесов	ОЗУ	Номер лесопатологического выдела	Площадь лесопатологического выдела, га	Состав	Порода	Возраст, лет	Средняя высота, м	Средний диаметр, см	Тип леса	Полнота	Бонитет	запас, км. м/га	количество, шт.	Общая площадь, га												
ТО	1999	155	24	12	Защитные	Ценные леса: противозойные леса	ОЗУ: опушки лесов, граница щие с беслесными участками	1	11,1	10E+C	Е	65	18	18	КС	0,7	2	250														
Ф	2021	155	24	12	Защитные	Ценные леса: противозойные леса	ОЗУ: опушки лесов, граница щие с беслесными участками	1	11,1	10E+C	Е	85	22	24	0	0,5	2	250														

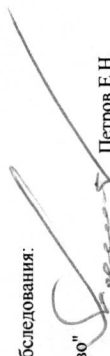


Условные обозначения:

ТО - таксационные описания

Ф - фактическая характеристика лесного насаждения

Исполнитель работ по проведению лесопатологического обследования:

Заместитель руководителя ГКУ УР "Воткинское лесничество"
на территории Шарканского лесничества
Мастер леса ГКУ УР "Воткинское лесничество"
на территории Шарканского лесничества
Мастер леса ГКУ УР "Воткинское лесничество"
на территории Шарканского лесничества

 Петров Е.Н.
 Трефилов А.С.
 Кузнецов Г.Д.

