

УТВЕРЖДАЮ:  
Заместитель министра  
природных ресурсов и охраны  
окружающей среды Удмуртской Республики  
Ю.А. Долматов  
« 27 » сентября 2022 года

Акт  
лесопатологического обследования № 2022-16-493  
лесных насаждений Яганского лесничества  
Удмуртской Республики

Способ лесопатологического обследования: 1. Визуальный   
2. Инструментальный

Участковое лесничество	Урочище (дача)	Квартал	Выдел	Площадь выдела, га	Лесопатологический выдел	Площадь лесопатологического выдела, га
без деления		347	9	9,6	1	9,2

Лесопатологическое обследование проведено на общей площади: 9,2

Кадастровый номер участка: \_\_\_\_\_  
(для участков, предоставленных в постоянное(бессрочное) пользование, аренду)

Документ о праве пользования: \_\_\_\_\_  
\_\_\_\_\_  
(тип документа о праве пользования, дата, номер, вид разрешенного использования лесов)

# 1. Визуальное (рекогносцировочное) лесопатологическое обследование

(раздел включается в акт, в случае проведения лесопатологического обследования визуальным способом)

Наземное

Дистанционное

1.1. На площади 9,2 га фактическая таксационная характеристика лесного насаждения соответствует (не соответствует) таксационному описанию (нужное подчеркнуть)

Причины несоответствия:

давность лесоустройства (1997-1998 гг.), ПРХ 2006 г.-9,6 га, ВСП 2008 г.-9,6 га,  
ВСП 2010, 2011-9,2 га, ВСП 2019-2021 гг.-9,2 га, ССР 2009 г.-0,4 га

Ведомость участков с выявленными несоответствиями приведена в приложении 1 к Акту

1.2. Лесные насаждения с нарушенной и утраченной устойчивостью выявлены на площади \_\_\_ га:

Участковое лесничество	Урочище (дача)	Квартал	Выдел	Площадь (га) насаждений		Причины повреждения, ослабления
				с нарушенной устойчивостью	с утраченной устойчивостью	
1	2	3	4	5	6	7
без деления		347	9			
Итого						

Состояние обследованных лесных насаждений приведено в приложениях 1.1-1.4 к Акту в зависимости от метода проведения ЛПО

1.3 В обследованных лесных насаждениях прогнозируется:

Прогноз	Площадь, га
1	2
Ослабление лесных насаждений	
Усыхание лесных насаждений различной степени	
Развитие очагов вредных организмов	

1.4 Обнаружено загрязнение лесного участка отходами и выбросами:

промышленными

бытовыми

Вид загрязнения	Размеры загрязнения			Объем, куб.м	Площадь загрязнения, га
	длина, м	ширина, м	высота, м		
1	2	3	4	5	6

## ЗАКЛЮЧЕНИЕ

Оценка текущего санитарного и лесопатологического состояния лесных насаждений, назначенные профилактические мероприятия по защите лесов, заключение о необходимости проведения инструментального ЛПО.

Ослабленные лесные насаждения, СКС - 1,87. Проведение СОМ не требуется.

На выделе имеются единичные сухостойные деревья в количестве 43 штук объемом 37 куб.м.

Рекомендуется провести уборку единичных сухостойных деревьев.

Участковое лесничество	Урочище (дача)	Квартал	Выдел	Площадь выдела, га	лесопатологический выдел	площадь лесопатологического	вид мероприятия	рекомендуемый срок проведения
1	2	3	4	5	6	7	8	9
без деления		347	9	9,6	1	9,2		

Дата проведения обследования

06.09.2022 г.

Исполнитель работ по проведению лесопатологического обследования:

Руководитель ГКУ УР "Лесничество им.Б.К.Филимонова"

Инженер по охране и защите леса ГКУ УР "Лесничество им. Б.К. Филимонова"

Мастер леса ГКУ УР "Лесничество им.Б.К.Филимонова"



Козлов А.С.

Алексеева М.В.

Панфилов Э.В.

Должность \_\_\_\_\_

Подпись \_\_\_\_\_

Телефон 8(34138)4-34-36

Дата заполнения документа

14.09.2022г.




Ведомость участков леса с выявленными несоответствиями таксационным описаниям

Субъект Российской Федерации Удмуртская Республика Яганское  
Участковое лесничество без деления Лесничество Яганское

1	2	3	4	5	6	7	8	9	10	11	Таксационная характеристика										20	21
											12	13	14	15	16	17	18	19	22	23		
Источник данных	ГОД ПРОВЕДЕНИЯ ЛЕСОУСТРОЙСТВА	НОМЕР КВАРТАЛА	НОМЕР ВЫДЕЛА	ПЛОЩАДЬ ВЫДЕЛА, га	ЦЕЛЕВОЕ НАЗНАЧЕНИЕ ЛЕСОВ	КАТЕГОРИЯ ЗАЩИТНЫХ ЛЕСОВ	ОЗУ	НОМЕР ЛЕСОПАТОЛОГИЧЕСКОГО ВЫДЕЛА	ПЛОЩАДЬ ЛЕСОПАТОЛОГИЧЕСКОГО ВЫДЕЛА, га	СОСТАВ	ПОРОДА	ВОЗРАСТ, лет	СРЕДНЯЯ ВЫСОТА, м	СРЕДНИЙ ЛИМЕТР, см	ТИП ЛЕСА	ПЛОТНОТА	БОНИТЕТ	ЗАПАС, км. м/га	Заложено пробных площадей	Общая площадь, га		
ТО	1997-1998	347	9	9,6	эксплуатационные	0	участки лесов вокруг сельских населенных пунктов и садовых товариществ	1	9,2	4ЕЗПВЕ1Е1С	Е	55	18	20	КС	0,7	2	250	20	21		
Ф	2022	347	9	9,6	эксплуатационные	0	участки лесов вокруг сельских населенных пунктов и садовых товариществ	1	9,2	9С1П	С	80	26	32	0	0,2	2	51	1	1		

Условные обозначения:  
ТО - таксационные описания  
Ф - фактическая характеристика лесного насаждения

Исполнитель работ по проведению лесопатологического обследования:  
Руководитель ГКУ УР "Лесничество им. Б.К. Филимонова"  
Инженер по охране и защите леса ГКУ УР "Лесничество им. Б.К. Филимонова"  
Мастер леса ГКУ УР "Лесничество им. Б.К. Филимонова"  
Дата составления документа 14.09.2022

  
Козлов А.С.  
  
Алексеева М.В.  
  
Панфилов Э.В.

