

УТВЕРЖДАЮ:  
Заместитель министра  
природных ресурсов и охраны  
окружающей среды Удмуртской Республики  
Ю.А. Долматов  
« 27 » сентября 2022 года

Акт  
лесопатологического обследования № 2022-15-45д  
лесных насаждений Красногорского лесничества  
Удмуртской Республики

Способ лесопатологического обследования: 1. Визуальный

2. Инструментальный

Участковое лесничество	Урочище (дача)	Квартал	Выдел	Площадь выдела, га	Лесопатологический выдел	Площадь лесопатологического выдела, га
Курьинское		100	6	19,2		
					1	19,2

Лесопатологическое обследование проведено на общей площади: 19,2

Кадастровый номер участка: \_\_\_\_\_  
(для участков, предоставленных в постоянное(бессрочное) пользование, аренду)

Документ о праве пользования:  
дог. № 01/2-15/759 от 28.10.2013 г. \_\_\_\_\_

(тип документа о праве пользования, дата, номер, вид разрешенного использования лесов)

**1. Визуальное (рекогносцировочное) лесопатологическое обследование**

(раздел включается в акт, в случае проведения лесопатологического обследования визуальным способом)

Наземное



Дистанционное



1.1. На площади 19,2 га фактическая таксационная характеристика лесного насаждения соответствует (не соответствует) таксационному описанию (нужное подчеркнуть)

Причины несоответствия:

Ведомость участков с выявленными несоответствиями приведена в приложении 1 к Акту

1.2. Лесные насаждения с нарушенной и утраченной устойчивостью выявлены на площади - га:

Участковое лесничество	Урочище (дача)	Квартал	Выдел	Площадь (га) насаждений		Причины повреждения, ослабления
				с нарушенной устойчивостью	с утраченной устойчивостью	
1	2	3	4	5	6	7
Курьинское		100	6			
Итого						

Состояние обследованных лесных насаждений приведено в приложениях 1.1-1.4 к Акту в зависимости от метода проведения ЛПО

1.3 В обследованных лесных насаждениях прогнозируется:

Прогноз	Площадь, га
1	2
Ослабление лесных насаждений	19,2
Усыхание лесных насаждений различной степени	
Развитие очагов вредных организмов	

1.4 Обнаружено загрязнение лесного участка отходами и выбросами:

промышленными



бытовыми



Вид загрязнения	Размеры загрязнения			Объем, куб.м	Площадь загрязнения, га
	длина, м	ширина, м	высота, м		
1	2	3	4	5	6

**ЗАКЛЮЧЕНИЕ**


При проведении визуального лесопатологического обследования установлено, что лесной участок биологически устойчив, санитарное и лесопатологическое состояние насаждений удовлетворительное. СКС 2,03. Очагов вредных организмов и болезней не обнаружено. Для поддержания устойчивости лесов и предотвращения неблагоприятных воздействий рекомендуется провести профилактические биотехнические мероприятия, а именно огораживание муравейников в нормативном количестве 2 единицы на 0,5 га площади ежегодно в целях сохранения популяции лесных муравьев.

Участковое лесничество	Урочище (дача)	Квартал	Выдел	Площадь выдела, га	Лесопатологический выдел	Площадь лесопатологического выдела, га	Вид мероприятия	Рекомендуемый срок проведения мероприятия
1	2	3	4	5	6	7	8	9
Курьинское		100	6	19,2	1	19,2	биотехнические мероприятия	2023-
								2024 гг.


Дата проведения обследования 31.08.2022

Исполнитель работ по проведению лесопатологического обследования:

Фамилия, имя

и отчество (при наличии)  А.Р.Колотов/

Согласовано:

Руководитель ГКУ УР "Красногорское лесничество"  (Ромашина П.И.)

Телефон\_8(34164)2-16-50

Дата заполнения документа 13.09.2022

Результаты обследования лесных участков по состоянию на 10.11.2021 г.


Субъект Российской Федерации: Ульяновская область, местность: Ульяновск

Участок лесного фонда: Ульяновская область, местность: Ульяновск

Категория земель: Ульяновская область, местность: Ульяновск

Категория земель: Ульяновская область, местность: Ульяновск

№ п/п	Лесной участок	Площадь участка, га	Вид участка	Категория земель	Целевое назначение	Распределение древесины по категориям состояния, % от запаса														Итого	Площадь участка, га	Вид участка	Площадь участка, га	
						Без признаков повреждения				ослабленные				Средне ослабленные				Ущербленные						Итого
						II	P	III	P	II	P	III	P	II	P	II	P							
1	Лесной участок																							
2	Лесной участок																							
3	Лесной участок																							
4	Лесной участок																							
5	Лесной участок																							
6	Лесной участок																							
7	Лесной участка																							
8	Лесной участка																							
9	Лесной участка																							
10	Лесной участка																							
11	Лесной участка																							
12	Лесной участка																							
13	Лесной участка																							
14	Лесной участка																							
15	Лесной участка																							
16	Лесной участка																							
17	Лесной участка																							
18	Лесной участка																							
19	Лесной участка																							
20	Лесной участка																							
21	Лесной участка																							
22	Лесной участка																							
23	Лесной участка																							
24	Лесной участка																							
25	Лесной участка																							
26	Лесной участка																							
27	Лесной участка																							
28	Лесной участка																							
29	Лесной участка																							
30	Лесной участка																							
31	Лесной участка																							
32	Лесной участка																							
33	Лесной участка																							
34	Лесной участка																							
35	Лесной участка																							
36	Лесной участка																							
Итого																								

Условные обозначения: П - деревья не подлежат рубке, Р - деревья подлежат рубке  
 Исполнитель:   
 фамилия, имя и отчество: Коновалов Евгений Павлович  
 Дата составления документа: 13.09.2022