

УТВЕРЖДАЮ:
Заместитель министра
природных ресурсов и охраны
окружающей среды Удмуртской Республики
Ю.А. Долматов
« 4 » октября 2023 года

Акт
лесопатологического обследования № 2023-9-475
лесных насаждений Игринского лесничества
Удмуртской Республики

Способ лесопатологического обследования: 1. Визуальный
2. Инструментальный

Участковое лесничество	Урочище (дача)	Квартал	Выдел	Площадь выдела, га	Лесопатологический выдел	Площадь лесопатологического выдела, га
Менильское		9	4	51	1	51

Лесопатологическое обследование проведено на общей площади: 51

Кадастровый номер участка: 18:09:000000:4467/85
(для участков, предоставленных в постоянное(бессрочное) пользование, аренду)

Документ о праве пользования:
Договор аренды лесного участка № 01/2-15/1193 от 12.11.2019г. заготовка древесины

(тип документа о праве пользования, дата, номер, вид разрешенного использования лесов)

1. Визуальное (рекогносцировочное) лесопатологическое обследование

(раздел включается в акт, в случае проведения лесопатологического обследования визуальным способом)

Наземное

Дистанционное

1.1. На площади _____ га фактическая таксационная характеристика лесного насаждения соответствует (не соответствует) таксационному описанию (нужное подчеркнуть)

Причины несоответствия:

Несоответствие возраста в связи с давностью проведения лесоустройства (1997г)

Ведомость участков с выявленными несоответствиями приведена в приложении 1 к Акту

1.2. Лесные насаждения с нарушенной и утраченной устойчивостью выявлены на площади _____ га:

Участковое лесничество	Урочище (дача)	Квартал	Выдел	Площадь (га) насаждений		Причины повреждения, ослабления
				с нарушенной устойчивостью	с утраченной устойчивостью	
1	2	3	4	5	6	7
Менильское		9	4			
Итого						

Состояние обследованных лесных насаждений приведено в приложениях 1.1-1.4 к Акту в зависимости от метода проведения ЛПО

1.3 В обследованных лесных насаждениях прогнозируется:

Прогноз	Площадь, га
1	2
Ослабление лесных насаждений	
Усыхание лесных насаждений различной степени	
Развитие очагов вредных организмов	

1.4 Обнаружено загрязнение лесного участка отходами и выбросами:

промышленными

бытовыми

Вид загрязнения	Размеры загрязнения			Объем, куб.м	Площадь загрязнения, га
	длина, м	ширина, м	высота, м		
1	2	3	4	5	6

ЗАКЛЮЧЕНИЕ

Оценка текущего санитарного и лесопатологического состояния лесных насаждений: на площади 51,0 га насаждение устойчивое, очагов вредителей и болезней леса не обнаружено. СКС насаждения составляет 1,07. Для поддержания устойчивости лесов и в целях предупреждения распространения вредных организмов рекомендуется провести профилактические биотехнические мероприятия, а именно развешивание скворечников и охрану муравейников. Координаты: Д- 57.699256° Ш-53.049639°


Участковое лесничество	Урочище (дача)	Квартал	Выдел	Площадь выдела, га	Лесопатологический выдел	Площадь лесопатологического	Вид мероприятия	Рекомендуемый срок проведения
1	2	3	4	5	6	7	8	9
Менильское		9	4	51	1	51	-	-

Дата проведения обследования 31.08.2015

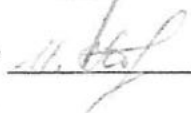
Исполнитель работ по проведению лесопатологического обследования:

Фамилия, имя

и отчество (при наличии) Первошиков Сергей Александрович Организация ООО ТПК "Восток-Ресурс"

Должность мастер занятый на лесосеках Подпись  Телефон (34130) 53693

Согласовано:

Руководитель ГКУ УР "Игринское лесничество"  Корнилина И.Г.

Дата заполнения документа 28.09.2015

Ведомость участков леса с выявленными несоответствиями таксационным описаниям

1	2	3	4	5	6	7	8	9	10	Игринское											
										11	12	13	14	15	16	17	18	19	20	21	
Источники данных	Год проведения обследования	Номер квартала	Номер выдела	Площадь выдела, га	Целевое назначение лесов	Категория защитных лесов	ОЗУ	Номер лесопатологического участка	Площадь лесопатологического участка, га	состав	порода	возраст, лет	средняя высота, м	средний диаметр, см	тип леса	полнота	бонитет	запас, ком. м/га	Заложено пробных площадей	количество, шт.	Общая площадь, га
ТО	1997	9	4	51	эксплуатационные	-	-	1	51	ЛК10Е 5Б30с1лн1С	Е	20	6	4	Еч	0,5/0,5	3	80			
Ф	2023	9	4	51	эксплуатационные	-	-	1	51	ЛК10Е 5Б30с1лн1С	Е	46	9	8	Еч	0,5/0,5	3	100			


Условные обозначения:

ТО - таксационные описания

Ф - фактическая характеристика лесного насаждения

Исполнитель работ по проведению лесопатологического обследования:

Фамилия, имя
и отчество (при наличии) Перевощников Сергей Александрович Подпись



Дата составления документа 28.09.2023

