

УТВЕРЖДАЮ:
Заместитель министра
природных ресурсов и охраны
окружающей среды Удмуртской Республики
Ю.А. Долматов
« 20 » сентября 2022 года

Акт
лесопатологического обследования № 2022-23-442
лесных насаждений Юкаменского лесничества
Удмуртской Республики

Способ лесопатологического обследования: 1. Визуальный

2. Инструментальный

Участковое лесничество	Урочище (дача)	Квартал	Выдел	Площадь выдела, га	Лесопатологический выдел	Площадь лесопатологического выдела, га
Без деления		157	3	5,9		
					1	5,9

Лесопатологическое обследование проведено на общей площади:

5,9

Кадастровый номер участка: _____
(для участков, предоставленных в постоянное(бессрочное) пользование, аренду)

Документ о праве пользования:

(тип документа о праве пользования, дата, номер, вид разрешенного использования лесов)

1. Визуальное (рекогносцировочное) лесопатологическое обследование

(раздел включается в акт, в случае проведения лесопатологического обследования визуальным способом)

Наземное



Дистанционное



1.1. На площади 5,9 га фактическая таксационная характеристика лесного насаждения соответствует (не соответствует) таксационному описанию (нужное подчеркнуть)

Причины несоответствия: -давность лесоустройства

Ведомость участков с выявленными несоответствиями приведена в приложении 1 к Акту

1.2. Лесные насаждения с нарушенной и утраченной устойчивостью выявлены на площади ___ га:

Участковое лесничество	Урочище (дача)	Квартал	Выдел	Площадь (га) насаждений		Причины повреждения, ослабления
				с нарушенной устойчивостью	с утраченной устойчивостью	
1	2	3	4	5	6	7
Без деления		157	3	-	-	-
Итого						

Состояние обследованных лесных насаждений приведено в приложениях 1.1-1.4 к Акту в зависимости от метода проведения ЛПО

1.3 В обследованных лесных насаждениях прогнозируется:

Прогноз	Площадь, га
1	2
Ослабление лесных насаждений	
Усыхание лесных насаждений различной степени	
Развитие очагов вредных организмов	

1.4 Обнаружено загрязнение лесного участка отходами и выбросами:

промышленными



бытовыми



Вид загрязнения	Размеры загрязнения			Объем, куб.м	Площадь загрязнения
	длина, м	ширина, м	высота, м		
1	2	3	4	5	6

ЗАКЛЮЧЕНИЕ

Оценка текущего санитарного и лесопатологического состояния лесных насаждений, назначенные профилактические мероприятия по защите лесов, заключение о необходимости проведения инструментального ЛПО.

состояние насаждений удовлетворительное, насаждения не нуждаются в проведении санитарно-оздоровительных мероприятиях СКС- 1,66

на выделе имеются единично стоящие сухостойные деревья породы ель в объеме 48 м3(53 шт.)

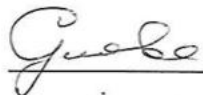
Участковое лесничество	Урочище (дача)	Квартал	Выдел	Площадь выдела, га	Лесопатологическ	Площадь лесопатологическ	Вид мероприятия	Рекомендуемый срок
1	2	3	4	5	6	7	8	9
без деления		157	3	5,9	1	5,9		

Дата проведения обследования

31.08.2022


Исполнитель работ по проведению лесопатологического обследования:

Заместитель руководителя ГКУ УР "Красногорское лесничество"
на территории Юкаменского лесничества



Сунцова Н.Е.

Инженер по охране и защите леса ГКУ УР "Красногорское лесничество"
на территории Юкаменского лесничества



Шкляев А.В

Мастер леса ГКУ УР "Красногорское лесничество"
на территории Юкаменского лесничества



Шутов Л.Н..

Дата заполнения документа: 07.09.2022

Ведомость участков леса с выявленными несоответствиями таксационным описаниям

Субъект Российской Федерации		Удмуртская Республика		Лесничество		Юкаменское		Таксационная характеристика												
Участковое лесничество		Без деления		Лесничество		Юкаменское														
1	2	3	4	5	6	7	8	9	10	11	12	13	14	15	16	17	18	19	Заложено пробных площадей	
Источник данных	Год проведения лесосурейства	Номер квартала	Номер выдела	Площадь выдела, га	Целевое назначение лесов	Категория защитных лесов	ОЗУ	Номер лесопатологического участка	Площадь лесопатологического участка, га	состав	попада	возраст, лет	средняя высота, м	средний диаметр, см	тип леса	полнота	бонитет	запас, км. м/га	количество, шт.	Общая площадь, га
ТО	1994	157	3	5,9	эксплуатир уемье	0	ограниченны й режим пользования	1	5,9	ЛЕСИЦИО	Е	60	21	22	Екс	0,6	1	200	1	21
Ф	2022	157	3	5,9	эксплуатир уемье	0	участки лесов вокруг сельских населенных пунктов и садовых товариществ	1	5,9	9Е1П+С+Ос	Е	88	22	24	Екс	0,6	1	231		

Условные обозначения:

ТО - таксационные описания


Ф - фактическая характеристика лесного насаждения

Исполнитель работ по проведению лесопатологического обследования:
Заместитель руководителя ГКУ УР "Красногорское лесничество"
на территории Юкаменского лесничества

Инженер по охране и защите леса ГКУ УР "Красногорское лесничество"
на территории Юкаменского лесничества

Мастер леса ГКУ УР "Красногорское лесничество"
на территории Юкаменского лесничества

Дата составления документа 07.09.2022г.

 Сунцова Н.Е.


 Шкляев А.В.

 Шутов Л.Н.

Результаты проведения лесопатологического обследования лесных насаждений
за август 2022г.

Субъект Российской Федерации: Ульяновская Республика
Участковое лесничество: Без деления
Лесничество: Юзаменское

1	2	3	4	5	6	7	8	9	10	11	12	13	14	15	16	17	Распределение деревьев по категориям состояния, % от запаса													36																														
																	без признаков ослабления						ослабленные			сильно ослабленные			усыхающие			31	32	33	34	35																								
																	Н	Р	И	П	Н	Р	И	П	Н	Р	И	П	Н		Р						И	П																						
157	3	5,9	эксплуатируемые	Категория назначения лесов	ОЗУ	1	5,9	9Е1П+С+Ос	Лп	88	22	24	Ежс	0,6	1	231	18	19	20	21	22	23	24	25	26	27	28	29	30	31	32	33	34	35	5,9																									
																	Число деревьев на временной пробной площади, шт	57,9%	0,0%	33,0%	0,0%	0,0%	0,0%	0,0%	0,0%	0,0%	0,0%	0,0%	0,0%	0,0%	0,0%	0,0%	0,0%	0,0%		0,0%	0,0%	0,0%	0,0%	0,0%	0,0%	0,0%	0,0%	0,0%	0,0%	0,0%	0,0%	0,0%	0,0%	0,0%										
																	запас, куб. м/га	55,5%	0,0%	44,5%	0,0%	0,0%	0,0%	0,0%	0,0%	0,0%	0,0%	0,0%	0,0%	0,0%	0,0%	0,0%	0,0%	0,0%		0,0%	0,0%	0,0%	0,0%	0,0%	0,0%	0,0%	0,0%	0,0%	0,0%	0,0%	0,0%	0,0%	0,0%	0,0%	0,0%	0,0%	0,0%							
																	Бонитет	100,0%	0,0%	0,0%	0,0%	0,0%	0,0%	0,0%	0,0%	0,0%	0,0%	0,0%	0,0%	0,0%	0,0%	0,0%	0,0%	0,0%		0,0%	0,0%	0,0%	0,0%	0,0%	0,0%	0,0%	0,0%	0,0%	0,0%	0,0%	0,0%	0,0%	0,0%	0,0%	0,0%	0,0%	0,0%	0,0%						
																	полнота	0	0	0	0	0	0	0	0	0	0	0	0	0	0	0	0	0		0	0	0	0	0	0	0	0	0	0	0	0	0	0	0	0	0	0	0	0					
																	тип леса	3	0	0	0	0	0	0	0	0	0	0	0	0	0	0	0	0		0	0	0	0	0	0	0	0	0	0	0	0	0	0	0	0	0	0	0	0	0	0			
																	средний диаметр, м	32,8%	0,0%	67,2%	0,0%	0,0%	0,0%	0,0%	0,0%	0,0%	0,0%	0,0%	0,0%	0,0%	0,0%	0,0%	0,0%	0,0%		0,0%	0,0%	0,0%	0,0%	0,0%	0,0%	0,0%	0,0%	0,0%	0,0%	0,0%	0,0%	0,0%	0,0%	0,0%	0,0%	0,0%	0,0%	0,0%	0,0%	0,0%				
																	средняя высота, м	0	0	0	0	0	0	0	0	0	0	0	0	0	0	0	0	0		0	0	0	0	0	0	0	0	0	0	0	0	0	0	0	0	0	0	0	0	0	0			
																	возраст	0	0	0	0	0	0	0	0	0	0	0	0	0	0	0	0	0		0	0	0	0	0	0	0	0	0	0	0	0	0	0	0	0	0	0	0	0	0	0	0	0	
																	средняя площадь, га	0	0	0	0	0	0	0	0	0	0	0	0	0	0	0	0	0		0	0	0	0	0	0	0	0	0	0	0	0	0	0	0	0	0	0	0	0	0	0	0		
																	площадь выдела, га	0	0	0	0	0	0	0	0	0	0	0	0	0	0	0	0	0		0	0	0	0	0	0	0	0	0	0	0	0	0	0	0	0	0	0	0	0	0	0	0	0	
																	номер выдела	0	0	0	0	0	0	0	0	0	0	0	0	0	0	0	0	0		0	0	0	0	0	0	0	0	0	0	0	0	0	0	0	0	0	0	0	0	0	0	0	0	0
																	номер квартала	0	0	0	0	0	0	0	0	0	0	0	0	0	0	0	0	0		0	0	0	0	0	0	0	0	0	0	0	0	0	0	0	0	0	0	0	0	0	0	0	0	0
Всего																																																												

Условные обозначения: Н - деревья не подлежат рубке; Р - деревья подлежат рубке
Исполнитель работ по проведению лесопатологического обследования:  Сушова С.С.
Заместитель руководителя ГКУ УР "Красногорское лесничество" Шельев А.В.
Инженер по охране и защите леса ГКУ УР "Красногорское лесничество" Шугров Л.Н.
Мастер леса ГКУ УР "Красногорское лесничество" Шугров Л.Н.
на территории Юзаменского лесничества

Дата составления документа 07.09.2022г.