

УТВЕРЖДАЮ:
Заместитель министра
природных ресурсов и охраны
окружающей среды Удмуртской Республики
Ю.А. Долматов
« 20 » сентября 2022 года

Акт
лесопатологического обследования № 2022-23-449
лесных насаждений Юкаменского лесничества
Удмуртской Республики

Способ лесопатологического обследования: 1. Визуальный

2. Инструментальный

Участковое лесничество	Урочище (дача)	Квартал	Выдел	Площадь выдела, га	Лесопатологический выдел	Площадь лесопатологического выдела, га
Без деления		114	3	15		
					1	15

Лесопатологическое обследование проведено на общей площади:

15

Кадастровый номер участка: _____
(для участков, предоставленных в постоянное(бессрочное) пользование, аренду)

Документ о праве пользования:

(тип документа о праве пользования, дата, номер, вид разрешенного использования лесов)

1. Визуальное (рекогносцировочное) лесопатологическое обследование

(раздел включается в акт, в случае проведения лесопатологического обследования визуальным способом)

Наземное



Дистанционное



1.1. На площади 15 га фактическая таксационная характеристика лесного насаждения соответствует (не соответствует) таксационному описанию (нужное подчеркнуть)

Причины несоответствия: -давность лесоустройства

Ведомость участков с выявленными несоответствиями приведена в приложении 1 к Акту

1.2. Лесные насаждения с нарушенной и утраченной устойчивостью выявлены на площади __ га:

Участковое лесничество	Урочище (дача)	Квартал	Выдел	Площадь (га) насаждений		Причины повреждения, ослабления
				с нарушенной устойчивостью	с утраченной устойчивостью	
1	2	3	4	5	6	7
Без деления		114	3	-	-	-
Итого						

Состояние обследованных лесных насаждений приведено в приложениях 1.1-1.4 к Акту в зависимости от метода проведения ЛПО

1.3 В обследованных лесных насаждений прогнозируется:

Прогноз	Площадь, га
1	2
Ослабление лесных насаждений	
Усыхание лесных насаждений различной степени	
Развитие очагов вредных организмов	

1.4 Обнаружено загрязнение лесного участка отходами и выбросами:

промышленными



бытовыми



Вид загрязнения	Размеры загрязнения			Объем, куб.м	Площадь загрязнения
	длина, м	ширина, м	высота, м		
1	2	3	4	5	6

ЗАКЛЮЧЕНИЕ

Оценка текущего санитарного и лесопатологического состояния лесных насаждений, назначенные профилактические мероприятия по защите лесов, заключение о необходимости проведения инструментального ЛПО.

состояние насаждений удовлетворительное, насаждения не нуждаются в проведении санитарно-оздоровительных мероприятиях СКС- 1,57

на выделе имеются единично стоящие сухостойные деревья породы ель в объеме 103 м3(87 шт.)

Участковое лесничество	Урочище (дача)	Квартал	Выдел	Площадь выдела, га	Лесопатологическ	Площадь лесопатологическ	Вид мероприятий	Рекомендуемый срок
1	2	3	4	5	6	7	8	9
без деления		114	3	15	1	15		

Дата проведения обследования

31.08.2022

Исполнитель работ по проведению лесопатологического обследования:

Заместитель руководителя ГКУ УР "Красногорское лесничество"



Сунцова Н.Е.

на территории Юкаменского лесничества


Инженер по охране и защите леса ГКУ УР "Красногорское лесничество"



Шкляев А.В.

на территории Юкаменского лесничества

Мастер леса ГКУ УР "Красногорское лесничество"



Шутов Л.Н.

на территории Юкаменского лесничества

Дата заполнения документа: 07.09.2022

Ведомость участков леса с выявленными несоответствиями таксационным описаниям

Субъект Российской Федерации		Удмуртская Республика		Лесничество		Юкаменское		Таксационная характеристика																					
Участковое лесничество		Без деления		ОЗУ		Номер лесопатологического выдела		Площадь лесопатологического выдела, га		состав		порода		возраст, лет		средняя высота, м		средний диаметр, см		тип леса		полнота		фонитет		запас, ком. м/га		Заложено пробных площадей	
1	2	3	4	5	6	7	8	9	10	11	12	13	14	15	16	17	18	19	20	21									
Источники данных	Год проведения лесосурьейства	Номер квартала	Номер выдела	Площадь выдела, га	Целевое назначение лесов	Категория защитных лесов	ОЗУ	Номер лесопатологического выдела	Площадь лесопатологического выдела, га	состав	порода	возраст, лет	средняя высота, м	средний диаметр, см	тип леса	полнота	фонитет	запас, ком. м/га	количество, шт.	Общая площадь, га									
ТО	1996	114	3	15	защитные	лесохозяйственные части зеленых зон	участки лесов вокруг сельских населенных пунктов и садовых товариществ	1	15	8Е21+Е	Е	70	20	18	Екс	0,7	1	280	1										0,35
Ф	2022	114	3	15	защитные	зеленые зоны	участки лесов вокруг сельских населенных пунктов и садовых товариществ	1	15	8Е21	Е	96	23	28	Екс	0,7	1	330											

Условные обозначения:

ТО - таксационные описания

Ф - фактическая характеристика лесного насаждения

Исполнитель работ по проведению лесопатологического обследования:

Заместитель руководителя ГКУ УР "Красногорское лесничество"

на территории Юкаменского лесничества




Инженер по охране и защите леса ГКУ УР "Красногорское лесничество"

на территории Юкаменского лесничества

Мастер леса ГКУ УР "Красногорское лесничество"

на территории Юкаменского лесничества

Дата составления документа 07.09.2023.

 Сущова Н.Е.
 Шклев А.В.
 Шугов Л.Н.

