

УТВЕРЖДАЮ:
Заместитель министра
природных ресурсов и охраны
окружающей среды Удмуртской Республики
Ю.А. Долматов

« 20 » сентября 2022 года

Акт
лесопатологического обследования № 2022-23-438
лесных насаждений Юкаменского лесничества
Удмуртской Республики

Способ лесопатологического обследования: 1. Визуальный

2. Инструментальный

Участковое лесничество	Урочище (дача)	Квартал	Выдел	Площадь выдела, га	Лесопатологический выдел	Площадь лесопатологического выдела, га
0		17	4	10		
					1	10

Лесопатологическое обследование проведено на общей площади:

10

Кадастровый номер участка: лесной участок не предоставлен в аренду
(для участков, предоставленных в постоянное(бессрочное) пользование, аренду)

Документ о праве пользования:

(тип документа о праве пользования, дата, номер, вид разрешенного использования лесов)

1. Визуальное (рекогносцировочное) лесопатологическое обследование

(раздел включается в акт, в случае проведения лесопатологического обследования визуальным способом)

Наземное

Дистанционное

1.1. На площади 10 га фактическая таксационная характеристика лесного насаждения соответствует (не соответствует) таксационному описанию (нужное подчеркнуть)

Причины несоответствия: лесоустройство 1996 года

Ведомость участков с выявленными несоответствиями приведена в приложении 1 к Акту

1.2. Лесные насаждения с нарушенной и утраченной устойчивостью выявлены на Площади 10 га:

Участковое лесничество	Урочище (дача)	Квартал	Выдел	Площадь (га) насаждений		Причины повреждения, ослабления
				с нарушенной устойчивостью	с утраченной устойчивостью	
1	2	3	4	5	6	7
0		17	4	10		703,300, 465,821, 822
Итого				10		

Состояние обследованных лесных насаждений приведено в приложениях 1.1-1.4 к

Акту в зависимости от метода проведения ЛПО

1.3 В обследованных лесных насаждениях прогнозируется:

Прогноз	Площадь, га
1	2
Ослабление лесных насаждений	10
Усыхание лесных насаждений различной степени	
Развитие очагов вредных организмов	

1.4 Обнаружено загрязнение лесного участка отходами и выбросами:
промышленными бытовыми

Вид загрязнения	Размеры загрязнения			Объем, куб.м	Площадь загрязнения, га
	длина, м	ширина, м	высота, м		
1	2	3	4	5	6

ЗАКЛЮЧЕНИЕ лесное насаждение в квартале 17 выд.4 на площади 10 га - ослабленное, СКС -1,91 согласно п. 19 Правил санитарной безопасности в лесах, утвержденных постановлением Правительства РФ от 09.12.2020 №2047 санитарно-оздоровительные мероприятия не планируются




(оценка текущего санитарного и лесопатологического состояния лесных насаждений, назначенные профилактические мероприятия по защите лесов, заключение о необходимости проведения инструментального ЛПО)

Участковое лесничество	Урочище (дача)	Квартал	Выдел	Площадь выдела, га	Лесопатологический выдел	Площадь лесопатологического выдела, га	Вид мероприятия	Рекомендуемый срок проведения мероприятия
1	2	3	4	5	6	7	8	9
0		17	4	10	1	10	300	ежегодно

Дата проведения обследования 31.08.2022 г.

Исполнитель работ по проведению лесопатологического обследования:

Начальник отдела лесных отношений АУ "Управление Минприроды УР"
 Инженер-лесопатолог отдела лесных отношений АУ "Управление Минприроды УР"
 Директор филиала АУ УР "Удмуртлес" - Глазовлес"

 Черных А.Е.
 Титова В.В.
 Ефремов П.Н.

Согласовано:
 Руководитель ГКУ УР "Красногорское лесничество"
 Зам. руководителя ГКУ УР "Юкаменское лесничество"

 Ромашина П.И.
 Суницова Н.Е.

Дата составления документа: 12.08.2022

Телефон 8 (3412)52-81-05

Ведомость участков леса с выявленными несоответствиями таксационным описаниям

Методика данных	Год проведения обследования	Номер квартала	Номер выдела	Промель выдела, га	Целевое назначение лесов	Категория защитных лесов	ОЗУ	Номер лесопатологического выдела	Промель лесопатологического выдела, га	Лесничество	Южамское	Таксационная характеристика										Заложено пробных площадей	Общая площадь, га				
												состав	порода	возраст, лет	средняя высота, м	средний диаметр, см	тип леса	пожнота	бонитет	запас, куб. м/га	количество, шт.						
ТО	1996	17	4	10	эксплуатационные	0	0	1	10	4К1С1ЕЗЛ15	К	35	9	10	11	12	13	14	15	16	17	18	19	20	21	0,8	
Ф	2022	17	4	10	эксплуатационные	0	0	1	10	ЭК2Е1СЗЛ15	К	61	16	24	0	0,7	3	300	2								

Условные обозначения:

ТО - таксационные описания

Ф - фактическая характеристика лесного насаждения

Исполнитель работ по проведению лесопатологического обследования:

Начальник отдела лесных отношений АУ "Управление Минприроды УР"

Инженер-лесопатолог отдела лесных отношений АУ "Управление Минприроды УР"

Директор филиала АУ УР "Удмуртлес" - Глазовлес"

Согласовано:

Руководитель ГКУ УР "Красногорское лесничество"

Зам. руководителя ГКУ УР "Южамское лесничество"

А.Е. Черных Черных А.Е.
В.В. Гитова Гитова В.В.
П.Н. Ефремов Ефремов П.Н.
П.И. Ромашина Ромашина П.И.
Н.Е. Сулима Сулима Н.Е.

Результаты проведения лесоводственного обследования лесных насаждений
за август 2022 г.

субъект Российской Федерации Удмуртская Республика Лесничество Южамское
Участковое лесничество 0

№	Наименование участка	Категория земель лесного фонда	Площадь участка, га	Площадь лесного насаждения, га	Виды пород	Распределение деревьев по качественному состоянию, % от общего										Площадь рубки, % от участка	Итого									
						без признаков осеживания		осаждение		стандартное осаждение		увлажнение		лесничья еухворота				лесничья еухворота		старый еухворот		старый еухворот		старый еухворот		старый еухворот
Н	Р	Н	Р	Н	Р	Н	Р	Н	Р	Н	Р	Н	Р	Н	Р	Н	Р	Н	Р	Н	Р	Н	Р	Н	Р	
17	4	10	10	10	ИКСЕЦАЛИБ	47,2%	0,0%	33,0%	0,0%	10,3%	0,0%	0,2%	0,0%	0,0%	0,0%	0,0%	0,0%	0,0%	0,0%	0,0%	0,0%	0,0%	0,0%	0,0%	0,0%	0,0%
18	18	17	18	18	Число деревьев на участке по породной структуре	89	81,7%	0,0%	17,7%	0,0%	0,0%	0,0%	0,0%	0,0%	0,0%	0,0%	0,0%	0,0%	0,0%	0,0%	0,0%	0,0%	0,0%	0,0%	0,0%	0,0%
19	19	19	19	19	Число, м³/га	6	7,9%	0,0%	59,5%	0,0%	37,0%	0,0%	0,0%	0,0%	0,0%	0,0%	0,0%	0,0%	0,0%	0,0%	0,0%	0,0%	0,0%	0,0%	0,0%	0,0%
20	20	20	20	20	Площадь, м²	24	95,5%	0,0%	0,0%	0,0%	0,0%	0,0%	0,0%	0,0%	0,0%	0,0%	0,0%	0,0%	0,0%	0,0%	0,0%	0,0%	0,0%	0,0%	0,0%	0,0%
21	21	21	21	21	Средняя высота, м	36	76,0%	0,0%	19,7%	0,0%	3,4%	0,0%	0,0%	0,0%	0,0%	0,0%	0,0%	0,0%	0,0%	0,0%	0,0%	0,0%	0,0%	0,0%	0,0%	0,0%
22	22	22	22	22	Средняя площадь, м²	1	100,0%	0,0%	0,0%	0,0%	0,0%	0,0%	0,0%	0,0%	0,0%	0,0%	0,0%	0,0%	0,0%	0,0%	0,0%	0,0%	0,0%	0,0%	0,0%	0,0%
23	23	23	23	23	Плотность	333	60,0%	0,0%	19,8%	0,0%	20,2%	0,0%	0,0%	0,0%	0,0%	0,0%	0,0%	0,0%	0,0%	0,0%	0,0%	0,0%	0,0%	0,0%	0,0%	0,0%
24	24	24	24	24	Порода	219	12,0%	0,0%	52,0%	0,0%	2,7%	0,0%	0,5%	0,0%	0,0%	0,0%	0,0%	0,0%	0,0%	0,0%	0,0%	0,0%	0,0%	0,0%	0,0%	0,0%
25	25	25	25	25	Вид	0	ИДЕЛО	ИДЕЛО	ИДЕЛО	ИДЕЛО	ИДЕЛО	ИДЕЛО	ИДЕЛО	ИДЕЛО	ИДЕЛО	ИДЕЛО	ИДЕЛО	ИДЕЛО	ИДЕЛО	ИДЕЛО	ИДЕЛО	ИДЕЛО	ИДЕЛО	ИДЕЛО	ИДЕЛО	ИДЕЛО
26	26	26	26	26	Вид	0	ИДЕЛО	ИДЕЛО	ИДЕЛО	ИДЕЛО	ИДЕЛО	ИДЕЛО	ИДЕЛО	ИДЕЛО	ИДЕЛО	ИДЕЛО	ИДЕЛО	ИДЕЛО	ИДЕЛО	ИДЕЛО	ИДЕЛО	ИДЕЛО	ИДЕЛО	ИДЕЛО	ИДЕЛО	ИДЕЛО
27	27	27	27	27	Вид	0	ИДЕЛО	ИДЕЛО	ИДЕЛО	ИДЕЛО	ИДЕЛО	ИДЕЛО	ИДЕЛО	ИДЕЛО	ИДЕЛО	ИДЕЛО	ИДЕЛО	ИДЕЛО	ИДЕЛО	ИДЕЛО	ИДЕЛО	ИДЕЛО	ИДЕЛО	ИДЕЛО	ИДЕЛО	ИДЕЛО
28	28	28	28	28	Вид	0	ИДЕЛО	ИДЕЛО	ИДЕЛО	ИДЕЛО	ИДЕЛО	ИДЕЛО	ИДЕЛО	ИДЕЛО	ИДЕЛО	ИДЕЛО	ИДЕЛО	ИДЕЛО	ИДЕЛО	ИДЕЛО	ИДЕЛО	ИДЕЛО	ИДЕЛО	ИДЕЛО	ИДЕЛО	ИДЕЛО
29	29	29	29	29	Вид	0	ИДЕЛО	ИДЕЛО	ИДЕЛО	ИДЕЛО	ИДЕЛО	ИДЕЛО	ИДЕЛО	ИДЕЛО	ИДЕЛО	ИДЕЛО	ИДЕЛО	ИДЕЛО	ИДЕЛО	ИДЕЛО	ИДЕЛО	ИДЕЛО	ИДЕЛО	ИДЕЛО	ИДЕЛО	ИДЕЛО
30	30	30	30	30	Вид	0	ИДЕЛО	ИДЕЛО	ИДЕЛО	ИДЕЛО	ИДЕЛО	ИДЕЛО	ИДЕЛО	ИДЕЛО	ИДЕЛО	ИДЕЛО	ИДЕЛО	ИДЕЛО	ИДЕЛО	ИДЕЛО	ИДЕЛО	ИДЕЛО	ИДЕЛО	ИДЕЛО	ИДЕЛО	ИДЕЛО
31	31	31	31	31	Вид	0	ИДЕЛО	ИДЕЛО	ИДЕЛО	ИДЕЛО	ИДЕЛО	ИДЕЛО	ИДЕЛО	ИДЕЛО	ИДЕЛО	ИДЕЛО	ИДЕЛО	ИДЕЛО	ИДЕЛО	ИДЕЛО	ИДЕЛО	ИДЕЛО	ИДЕЛО	ИДЕЛО	ИДЕЛО	ИДЕЛО
32	32	32	32	32	Вид	0	ИДЕЛО	ИДЕЛО	ИДЕЛО	ИДЕЛО	ИДЕЛО	ИДЕЛО	ИДЕЛО	ИДЕЛО	ИДЕЛО	ИДЕЛО	ИДЕЛО	ИДЕЛО	ИДЕЛО	ИДЕЛО	ИДЕЛО	ИДЕЛО	ИДЕЛО	ИДЕЛО	ИДЕЛО	ИДЕЛО
33	33	33	33	33	Вид	0	ИДЕЛО	ИДЕЛО	ИДЕЛО	ИДЕЛО	ИДЕЛО	ИДЕЛО	ИДЕЛО	ИДЕЛО	ИДЕЛО	ИДЕЛО	ИДЕЛО	ИДЕЛО	ИДЕЛО	ИДЕЛО	ИДЕЛО	ИДЕЛО	ИДЕЛО	ИДЕЛО	ИДЕЛО	ИДЕЛО
34	34	34	34	34	Вид	0	ИДЕЛО	ИДЕЛО	ИДЕЛО	ИДЕЛО	ИДЕЛО	ИДЕЛО	ИДЕЛО	ИДЕЛО	ИДЕЛО	ИДЕЛО	ИДЕЛО	ИДЕЛО	ИДЕЛО	ИДЕЛО	ИДЕЛО	ИДЕЛО	ИДЕЛО	ИДЕЛО	ИДЕЛО	ИДЕЛО
35	35	35	35	35	Вид	0	ИДЕЛО	ИДЕЛО	ИДЕЛО	ИДЕЛО	ИДЕЛО	ИДЕЛО	ИДЕЛО	ИДЕЛО	ИДЕЛО	ИДЕЛО	ИДЕЛО	ИДЕЛО	ИДЕЛО	ИДЕЛО	ИДЕЛО	ИДЕЛО	ИДЕЛО	ИДЕЛО	ИДЕЛО	ИДЕЛО
36	36	36	36	36	Вид	0	ИДЕЛО	ИДЕЛО	ИДЕЛО	ИДЕЛО	ИДЕЛО	ИДЕЛО	ИДЕЛО	ИДЕЛО	ИДЕЛО	ИДЕЛО	ИДЕЛО	ИДЕЛО	ИДЕЛО	ИДЕЛО	ИДЕЛО	ИДЕЛО	ИДЕЛО	ИДЕЛО	ИДЕЛО	ИДЕЛО
Итого						718	47,2%	0,0%	33,0%	0,0%	10,3%	0,0%	0,2%	0,0%	0,0%	0,0%	0,0%	0,0%	0,0%	0,0%	0,0%	0,0%	0,0%	0,0%	0,0%	0,0%

Условные обозначения: Н - деревья не подлежат рубке; Р - деревья подлежат рубке
Исполнитель работ по проведению лесоводственного обследования:

Начальник отдела лесных отношений АО "Управление Минприроды УР"
Инженер-лесовод отдела лесных отношений АО "Управление Минприроды УР"
Директор филиала АО УР "Удмуртлес" - "Газовлес"
Согласовано:
Руководитель ГКУ УР "Красногорское лесничество"
Зам. руководителя ГКУ УР "Южамское лесничество"
Дата составления документа: 14.08.2022

Черных А.Е.
Тимова В.В.
Ефремов П.Н.

Романин П.И.
Сутцова Н.Е.

Телефон 8 (3412)52-81-03