

УТВЕРЖДАЮ:  
Заместитель министра  
природных ресурсов и охраны  
окружающей среды Удмуртской Республики  
Ю.А. Долматов  
« 30 » сентября 2022 года

Акт  
лесопатологического обследования № 2022-3-433  
лесных насаждений Вавожского лесничества  
Удмуртской Республики

Способ лесопатологического обследования: 1. Визуальный

2. Инструментальный

Участковое лесничество	Урочище (дача)	Квартал	Выдел	Площадь выдела, га	Лесопатологический выдел	Площадь лесопатологического выдела, га
Брызгаловское		82	15	24	1	24

Лесопатологическое обследование проведено на общей площади: 24

Кадастровый номер участка: \_\_\_\_\_  
(для участков, предоставленных в постоянное(бессрочное) пользование, аренду)

Документ о праве пользования: \_\_\_\_\_  
(тип документа о праве пользования, дата, номер, вид разрешенного использования лесов)

# 1. Визуальное (рекогносцировочное) лесопатологическое обследование

(раздел включается в акт, в случае проведения лесопатологического обследования визуальным способом)

Наземное



Дистанционное



1.1. На площади 24 га фактическая таксационная характеристика лесного насаждения соответствует (не соответствует) таксационному описанию (нужное подчеркнуть)

Причины несоответствия: В связи с устаревшими материалами лесоустройства, неоднородным составом и неравномерной полнотой лесного насаждения.

Ведомость участков с выявленными несоответствиями приведена в приложении 1 к Акту

1.2. Лесные насаждения с нарушенной и утраченной устойчивостью выявлены на площади - га:

Участковое лесничество	Урочище (дача)	Квартал	Выдел	Площадь (га) насаждений		Причины повреждения, ослабления
				с нарушенной устойчивостью	с утраченной устойчивостью	
1	2	3	4	5	6	7
Брызгаловское	-	82	15	-	-	300
Итого						

Состояние обследованных лесных насаждений приведено в приложениях 1.1-1.4 к Акту в зависимости от метода проведения ЛПО

1.3 В обследованных лесных насаждениях прогнозируется:

Прогноз	Площадь, га
1	2
Ослабление лесных насаждений	
Усыхание лесных насаждений различной степени	
Развитие очагов вредных организмов	

1.4 Обнаружено загрязнение лесного участка отходами и выбросами:

промышленными



бытовыми



Вид загрязнения	Размеры загрязнения			Объем, куб.м	Площадь загрязнения,
	длина, м	ширина, м	высота, м		
1	2	3	4	5	6

## ЗАКЛЮЧЕНИЕ

Оценка текущего санитарного и лесопатологического состояния лесных насаждений, назначенные профилактические мероприятия по защите лесов, заключение о необходимости проведения инструментального ЛПО.

Санитарно-оздоровительные мероприятия осуществляются в сильно ослабленных, усыхающих и погибших лесных насаждениях, когда средняя взвешенная категория санитарного состояния (СКС) равна или более 2,51. В ходе проведения лесопатологического обследования лесного насаждения СКС составила 1,06. Таким образом лесное насаждение без признаков ослабления, не требующего проведения санитарно - оздоровительных мероприятий.

Участковое лесничество	Урочище (дача)	Квартал	Выдел	Площадь выдела, га	Лесопатологический выдел	Площадь лесопатологического выдела, га	Вид мероприятия	Рекомендуемый срок проведения мероприятия
1	2	3	4	5	6	7	8	9
Брызгаловское	-	82	15	24	1	24	-	-

Дата проведения обследования 22.08.2022



Исполнитель работ по проведению лесопатологического обследования:

Руководитель ГКУ УР " Вавожское лесничество "

Заместитель руководителя ГКУ УР " Вавожское лесничество "

Участковый лесничий Брызгаловского участкового лесничества

ГКУ УР " Вавожское лесничество "

 Зефиров Ф.В.  
 Старков Н.А.  
 Васильев А.Е.

Дата заполнения документа 07.09.2022

Ведомость участков леса с выявленными несоответствиями таксационным описаниям

Субъект Российской Федерации Участковое лесничество		Удмуртская Республика Брызгаловское		Лесничество		Вавожское		Таксационная характеристика								Заложено пробных площадей					
1	2	3	4	5	6	7	8	9	10	11	12	13	14	15	16	17	18	19	20	21	
Источник данных	Год проведения лесосурьейства	Номер квартала	Номер выдела	Площадь выдела, га	Целевое назначение лесов	Категория защитных лесов	ОЗУ	Номер лесопатологического участка	Площадь лесопатологического участка, га	состав	порода	возраст, лет	средняя высота, м	средний диаметр, см	тип леса	полнота	бонитет	запас, ком. м/га	количество, шт.	Общая площадь, га	
ТО	1999	82	15	24	защитные	ценные леса: противозрительно ценные леса	участки лесов вокруг сельских населенных пунктов и садовых товариществ	1	24	852Е	Б	45	21	16	КС	0,7	1	180			
Ф	2022	82	15	24	защитные	ценные леса: противозрительно ценные леса	участки лесов вокруг сельских населенных пунктов и садовых товариществ	1	24	6520с2Е	Б	70	26	24	0	0,6	1	211	1	1	

Условные обозначения:

ТО - таксационные описания




Ф - фактическая характеристика лесного насаждения

Исполнитель работ по проведению лесопатологического обследования:

Руководитель ГКУ УР "Вавожское лесничество"

Заместитель руководителя ГКУ УР "Вавожское лесничество"

Участковый лесничий Брызгаловского участкового лесничества ГКУ УР "Вавожское лесничество"

 Зефиоров Ф.В.  
 Стариков Н.А.  
 Васильев А.Е.

Дата составления документа

07.09.2022

