

УТВЕРЖДАЮ:  
Заместитель министра  
природных ресурсов и охраны  
окружающей среды Удмуртской Республики  
Ю.А. Долматов  
« 12 » сентября 2022 года

Акт  
лесопатологического обследования № 2022-4-376  
лесных насаждений Воткинского лесничества  
Удмуртской Республики

Способ лесопатологического обследования: 1. Визуальный



2. Инструментальный



Участковое лесничество	Урочище (дача)	Квартал	Выдел	Площадь выдела, га	Лесопатологический выдел	Площадь лесопатологического выдела, га
Черновское		70	20	11,7	1	0,75

Лесопатологическое обследование проведено на общей площади:

0,75

Кадастровый номер участка: 18:04:000000:2621/24  
(для участков, предоставленных в постоянное(бессрочное) пользование, аренду)

Документ о праве пользования:

Договор аренды АУ УР "Удмуртлес" от 28.10.2013 г. № 01/2/15-752  
(тип документа о праве пользования, дата, номер, вид разрешенного использования лесов)

**1. Визуальное (рекогносцировочное) лесопатологическое обследование**

(раздел включается в акт, в случае проведения лесопатологического обследования визуальным способом)

Наземное

Дистанционное

1.1. На площади 0,75 га фактическая таксационная характеристика лесного насаждения соответствует (не соответствует) таксационному описанию (нужное подчеркнуть)

Причины несоответствия:

Ведомость участков с выявленными несоответствиями приведена в приложении 1 к Акту

1.2. Лесные насаждения с нарушенной и утраченной устойчивостью выявлены на площади      га:

Участковое лесничество	Урочище (дача)	Квартал	Выдел	Площадь (га) насаждений		Причины повреждения, ослабления
				с нарушенной устойчивостью	с утраченной устойчивостью	
1	2	3	4	5	6	7
Черновское		70	20			
Итого						

Состояние обследованных лесных насаждений приведено в приложениях 1.1-1.4 к Акту в зависимости от метода проведения ЛПО

1.3 В обследованных лесных насаждениях прогнозируется:

Прогноз	Площадь, га
1	2
Ослабление лесных насаждений	
Усыхание лесных насаждений различной степени	
Развитие очагов вредных организмов	

1.4 Обнаружено загрязнение лесного участка отходами и выбросами:

промышленными

бытовыми

Вид загрязнения	Размеры загрязнения			Объем, куб.м	Площадь загрязнения
	длина, м	ширина, м	высота, м		
1	2	3	4	5	6


## ЗАКЛЮЧЕНИЕ


Оценка текущего санитарного и лесопатологического состояния лесных насаждений: санитарное и лесопатологическое состояние насаждений удовлетворительное СКС=1,11 очагов вредных организмов и болезней не обнаружено. Для поддержания устойчивости лесов и предотвращения неблагоприятных воздействий рекомендуется провести профилактические биотехнические мероприятия, а именно устройство и охрана муравейников: 3шт/0,75 га.-2024 году.

Участковое лесничество	Урочище (дача)	Квартал	Выдел	Площадь выдела, га	Лесопатологический выдел	Площадь лесопатологического выдела, га	Вид мероприятия	Рекомендуемый срок проведения мероприятия
1	2	3	4	5	6	7	8	9
Черновское		70	20	11,7	1	0,75	охрана муравейников	2024

Дата проведения обследования 16.08.2024


Исполнитель работ по проведению лесопатологического обследования:

Зам. Директора Воткинсклес филиал АУ УР «Удмуртлес»  Тухветулов Ф.М.

Инженер ОЗЛ "Воткинсклес" филиал АУ УР «Удмуртлес»  Зорин Р.Е.

СОГЛАСОВАНО:

 Руководитель ГКУ УР "Воткинское лесничество" Трушков Н.В.

Лесничий Черновского участкового лесничества  
ГКУ УР "Воткинское лесничество"  Пахомов А.О.

Дата заполнения документа 31.08.2024

№	Наименование	Распределение деревьев по категориям состояния, % от запаса																	Причина ослабления, повреждения	Подлежит рубке, % от запаса	Назначение мероприятия
		без признаков ослабления	полабленные	сильно ослабленные	усыхающие	свежий сухой	свежий ветровал	свежий бурелом	старый сухой	старый ветровал	старый бурелом										
1	Номер квартала																				
2	Номер выдела																				
3	Площадь выдела, га																				
4	Целевое назначение лесов	Эксплуатационные																			
5	Категория защитных лесов																				
6	ОЗУ	0																			
7	Номер лесопатологического выдела	1																			
8	Площадь лесопатологического выдела, га	0,75																			
9	состав	7С3Б+Е+Ос																			
10	порода	Е																			
11	возраст	10																			
12	средняя высота, м	45																			
13	средний диаметр, м	15																			
14	тип леса	СЧ																			
15	полнота	0,7																			
16	бонитет	2																			
17	запас, куб. м/га	170																			
18	Число деревьев на временной пробной площади, шт	330																			
19	Н	92,5%																			
20	Р	0,0%																			
21	Н	4,1%																			
22	Р	0,0%																			
23	Н	2,9%																			
24	Р	0,5%																			
25	Н	0,0%																			
26	Р	0,0%																			
27	Н	0,0%																			
28	Р	0,0%																			
29	Н	0,0%																			
30	Р	0,0%																			
31	Н	0,0%																			
32	Р	0,0%																			
33	Причина ослабления, повреждения																				
34	Подлежит рубке, % от запаса	0,0%																			
35	Назначение мероприятия	охрана муравейников																			
36	площадь, га	0,75																			

Условные обозначения: Н - деревья не подписаны рубке, Р - деревья подлежат рубке  
 Испытатель работ по проведению лесопатологического обследования:

Зам. Директора «Воткинского филиала АУ УР «Удмуртское лесничество»  
 Нижнегор ОЗЛ «Воткинское» филиал АУ УР «Удмуртское лесничество»  
 СОГЛАСОВАНО:  
 Руководитель ГКУ УР «Воткинское лесничество»  
 Директор Черновского участкового лесничества  
 ГКУ УР «Воткинское лесничество»

Тухватуллин Ф.М.  
 Зорин Р.Е.  
 Трушков Н.В.  
 Пахомов А.О.

Дата составления документа 31.08.2022