

УТВЕРЖДАЮ:
Заместитель министра
природных ресурсов и охраны
окружающей среды Удмуртской Республики
Ю.А. Долматов
« 5 » сентября 2022 года

Акт
лесопатологического обследования № 2022-13-338
лесных насаждений Кизнерского лесничества
Удмуртской Республики

Способ лесопатологического обследования: 1. Визуальный

2. Инструментальный

Участковое лесничество	Урочище (дача)	Квартал	Выдел	Площадь выдела, га	Лесопатологический выдел	Площадь лесопатологического выдела, га
Южное		54	15	10		
					1	10

Лесопатологическое обследование проведено на общей площади:

10

Кадастровый номер участка: _____
(для участков, предоставленных в постоянное(бессрочное) пользование, аренду)

Документ о праве пользования:

(тип документа о праве пользования, дата, номер, вид разрешенного использования лесов)

1. Визуальное (рекогносцировочное) лесопатологическое обследование

(раздел включается в акт, в случае проведения лесопатологического обследования визуальным способом)

Наземное

Дистанционное

1.1. На площади 10 га фактическая таксационная характеристика лесного насаждения соответствует (не соответствует) таксационному описанию (нужное подчеркнуть)

Причины несоответствия:

давность лесоустройства 1997 г.

Ведомость участков с выявленными несоответствиями приведена в приложении 1 к Акту

1.2. Лесные насаждения с нарушенной и утраченной устойчивостью выявлены на площади 10 га:

Участковое лесничество	Урочище (дача)	Квартал	Выдел	Площадь (га) насаждений		Причины повреждения, ослабления
				с нарушенной устойчивостью	с утраченной устойчивостью	
1	2	3	4	5	6	7
Южное		54	15			смоляной рак
Итого						

Состояние обследованных лесных насаждений приведено в приложениях 1.1-1.4 к Акту в зависимости от метода проведения ЛПО

1.3 В обследованных лесных насаждениях прогнозируется:

Прогноз	Площадь, га
Ослабление лесных насаждений	
Усыхание лесных насаждений различной степени	
Развитие очагов вредных организмов	

1.4 Обнаружено загрязнение лесного участка отходами и выбросами:

промышленными бытовыми

Вид загрязнения	Размеры загрязнения			Объем, куб.м	Площадь загрязнения
	длина, м	ширина, м	высота, м		
1	2	3	4	5	6

ЗАКЛЮЧЕНИЕ

Оценка текущего санитарного и лесопатологического состояния лесных насаждений, назначенные профилактические мероприятия по защите лесов, заключение о необходимости проведения инструментального ЛПО.

СКС-1.59; лесные насаждения ослабленное. проведение санитарно-оздоровительных мероприятий не требуется.
координаты 56.248690 51.646266

Участковое лесничество	Урочище (дача)	Квартал	Выдел	Площадь выдела, га	Лесопатологический	Площадь лесопатоло	Вид меропр	Рекомендуемый срок проведения
1	2	3	4	5	6	7	8	9
Южное		54	15	10	1	10		




Дата проведения обследования 23.08.2022

Исполнитель работ по проведению лесопатологического обследования:

Зам. руководителя ГКУ УР "Кизнерское лесничество":

Участковый лесничий Южного участкового лесничества:

Лесничий Южного участкового лесничества:

 Киселев А.В.
 Капустин А.П.
 Чинилов А.А.

Дата заполнения документа

24.08.2022

Возможность участка леса с выделенными несоответствиями таксационным описанием

Приложение 1
к Акту лесопатологического обследования
утвержденному Приказом
Минприроды России
от 09.11.2020 № 910

Объект Российской Федерации: Удмуртская Республика
Участковое лесничество: Южное
Лесничество: Кизнерское

1	2	3	4	5	6	7	8	9	10	Таксационная характеристика									20	21
										11	12	13	14	15	16	17	18	19		
Источники данных	Год проведения лесоустройства	Номер квартала	Номер выдела	Площадь выдела, га	Целевое назначение лесов	Категория защитных лесов	ОЗУ	Номер лесопатологического выдела	Площадь лесопатологического выдела, га	состав	порода	возраст, лет	средняя высота, м	средний диаметр, см	тип леса	полнота	бонитет	запас, куб. м/га	количество, шт.	Общая площадь, га
ТО	1999	54	15	10	эксплуатационные	эксплуатационные	Участки леса вокруг сельских населенных пунктов и садоводств	Участки леса вокруг сельских населенных пунктов	1	л/к10С	С	30	11	12	ШТ	0,8	2	120	1	
Ф	2022	54	15	10	эксплуатационные	эксплуатационные	Участки леса вокруг сельских населенных пунктов	Участки леса вокруг сельских населенных пунктов	1	л/к10С	С	53	18	20	ШТ	0,8	2	273	1	0,91

Условные обозначения:
ТО - таксационное описание
Ф - фактическая характеристика лесного насаждения

Исполнитель работ по проведению лесопатологического обследования
Зам. руководителя ГКУ УР "Кизнерское лесничество"
Участковый лесничий Южного участкового лесничества
Лесничий Южного участкового лесничества
Дата составления документа

Киселев А.В.
Капустин А.П.
Чинилов А.А.

24.08.2022

