

УТВЕРЖДАЮ:

Заместитель министра
природных ресурсов и охраны
окружающей среды Удмуртской Республики

Ю.А. Долматов

« 5 » сентября 2022 года

Акт
лесопатологического обследования № 2022-17-3д9
лесных насаждений Можгинского лесничества
Удмуртской Республики

Способ лесопатологического обследования: 1. Визуальный

2. Инструментальный

Участковое лесничество	Урочище (дача)	Квартал	Выдел	Площадь выдела, га	Лесопатологический выдел	Площадь лесопатологического выдела, га
Горнякское		236	11	8,5		
					1	8,5

Лесопатологическое обследование проведено на общей площади:

8,5

Кадастровый номер участка: _____
(для участков, предоставленных в постоянное(бессрочное) пользование, аренду)

Документ о праве пользования:

(тип документа о праве пользования, дата, номер, вид разрешенного использования лесов)

1. Визуальное (рекогносцировочное) лесопатологическое обследование

(раздел включается в акт, в случае проведения лесопатологического обследования визуальным способом)

Наземное

Дистанционное

1.1. На площади 8,5 га фактическая таксационная характеристика лесного насаждения соответствует (не соответствует) таксационному описанию (нужное подчеркнуть)

Причины несоответствия:

давность лесоустройства

Ведомость участков с выявленными несоответствиями приведена в приложении 1 к Акту

1.2. Лесные насаждения с нарушенной и утраченной устойчивостью выявлены на площади ___ га:

Участковое лесничество	Урочище (дача)	Квартал	Выдел	Площадь (га) насаждений		Причины повреждения, ослабления
				с нарушенной устойчивостью	с утраченной устойчивостью	
1	2	3	4	5	6	7
Горнякское		236	11			
Итого						

Состояние обследованных лесных насаждений приведено в приложениях 1.1-1.4 к Акту в зависимости от метода проведения ЛПО

1.3 В обследованных лесных насаждениях прогнозируется:

Прогноз	Площадь, га
1	2
Ослабление лесных насаждений	
Усыхание лесных насаждений различной степени	
Развитие очагов вредных организмов	

1.4 Обнаружено загрязнение лесного участка отходами и выбросами:

промышленными

бытовыми

Вид загрязнения	Размеры загрязнения			Объем, куб.м	Площадь загрязнения
	длина, м	ширина, м	высота, м		
1	2	3	4	5	6

ЗАКЛЮЧЕНИЕ

Оценка текущего санитарного и лесопатологического состояния лесных насаждений, назначенные профилактические мероприятия по защите лесов, заключение о необходимости проведения инструментального ЛПО. Состояние насаждения удовлетворительное, СКС-1,29 лесные насаждения без признаков ослабления. Не нуждается в проведении санитарно-оздоровительных мероприятий. Координаты 56.31901/052.36803

Участковое лесничество	Урочище (дача)	Квартал	Выдел	Площадь выдела, га	Лесопатологический	Площадь лесопатоло	Вид мероприятия	Рекомендуемый срок
1	2	3	4	5	6	7	8	9
		236	11	8,5	1	8,5		

Дата проведения обследования

22.08.2022

Исполнитель работ по проведению лесопатологического обследования:

Лесничий Горнякского участкового лесничества


ГКУ УР "Можгинское лесничество"

Заместитель руководителя

ГКУ УР "Можгинское лесничество"

Руководитель ГКУ УР "Можгинское лесничество"


Я. А. Алексеева


В. А. Кусаев


С. А. Иванцов




Дата составления документа: 24.08.2022

Приложение 1
к Акту лесопатологического обследования
утвержденному Приказом
Минприроды России
от 09.11.2020 № 910

Ведомость участков леса с выявленными несоответствиями таксационным описаниям
 Субъект Российской Федерации Удмуртская Республика Лесничество Можгинское
 Участковое лесничество Горнякское

1	2	3	4	5	6	7	8	9	10	Таксационная характеристика									20	21
										11	12	13	14	15	16	17	18	19		
Источники данных	Год проведения лесоустройства	Номер квартала	Номер выдела	Площадь выдела, га	Целевое назначение лесов	Категория защитных лесов	ОЗУ	Номер лесопатологического выдела	Площадь лесопатологического выдела, га	состав	порода	возраст, лет	средняя высота, м	средний диаметр, см	тип леса	полнота	бонитет	запас, куб. м/га	количество, шт.	Общая площадь, га
ТО	1997	236	11	8,5	защитные	противоэрозийные леса	участки лесов вокруг сельских населенных пунктов и садовых товариществ	1	8,5	10С	С	30	10	12	ШТ	0,7	2	90		
Ф	2022	236	11	8,5	защитные	противоэрозийные леса	участки лесов вокруг сельских населенных пунктов и садовых товариществ	1	8,5	10С+Е	С	55	22	24	ШТ	0,7	2	217	1	1

Условные обозначения:
 ТО - таксационные описания
 Ф - фактическая характеристика лесного насаждения
 Исполнитель работ по проведению лесопатологического обследования:
 Лесничий Горнякского участкового лесничества
 ГКУ УР "Можгинское лесничество"
 Заместитель руководителя
 ГКУ УР "Можгинское лесничество"
 Руководитель ГКУ УР "Можгинское лесничество"
 Дата составления документа: 14.08.2022

 Д.А. Алексеева
 В.А. Кусяев
 С.А. Иванов

Результаты проведения лесопатологического обследования в лесных насаждениях,
поврежденных вредителями леса (мале-лиственничными) за 2022г.
Субъект Российской Федерации: Удмуртская Республика
Участковое лесничество: Горнякское Лесничество
Можгинское

1	Номер квартала				2	Номер выдела				3	Площадь выдела, га				4	Целевое назначение лесов				5	Категория защитных лесов				6	ОЗУ																			
7	Номер лесопатологического выдела				8	Площадь лесопатологического выдела, га				Таксационная характеристика лесного насаждения																																			
1				236 11 8,5				защитные противорои онные леса																																					
участки лесов вокруг сельских населен пунктов и товариществ				1 8,5				10С+Е				Ива Д																																	
9	состав				10	порода				11	возраст				12	средняя высота, м				13	средний диаметр, м				14	тип леса				15	полнота				16	бонитет				17	запас, куб. м/га				
				Е				55				22				24				ШТ				0,7				2				90													
Число деревьев на временной пробной площади, шт																		Распределение деревьев по категориям состояния, % от запаса																											
																		без признаков ослабления										ослабленные		сильно ослабленные		усыхающие		свежий сухой		свежий ветровал		свежий бурелом		старый сухой		старый ветровал		старый бурелом	
																		Н		Р		Н		Р		Н		Р		Н		Р		Н		Р				0		8,5			
																		75,1%		0,0%		24,9%		0,0%		0,0%		0,0%		0,0%		0,0%		0,0%		0,0%		0,0%				0			
																		70,5%		0,0%		29,5%		0,0%		0,0%		0,0%		0,0%		0,0%		0,0%		0,0%		0,0%				0			
																		#ДЕЛО1		#ДЕЛО1		#ДЕЛО1		#ДЕЛО1		#ДЕЛО1		#ДЕЛО1		#ДЕЛО1		#ДЕЛО1		#ДЕЛО1		#ДЕЛО1		#ДЕЛО1				#ДЕЛО1		#ДЕЛО1	
																		0		0		0		0		0		0		0		0		0		0		0				0			
																		0		0		0		0		0		0		0		0		0		0		0				0			
																		0		0		0		0		0		0		0		0		0		0		0				0			
																		0		0		0		0		0		0		0		0		0		0		0				0			
																		0		0		0		0		0		0		0		0		0		0		0				0			
																		0		0		0		0		0		0		0		0		0		0		0				0			
Итого																		442		70,8%		0,0%		29,2%		0,0%		0,0%		0,0%		0,0%		0,0%		0,0%		0,0%				0			

Условные обозначения: Н - деревья не подлежат рубке, Р - деревья подлежат рубке
Исполнитель работ по проведению лесопатологического обследования:
Лесничий Горнякского участкового лесничества
Иванов С. А.
Заместитель руководителя
Кухаркина В. А.
ГКУ УР "Можгинское лесничество"
Руководитель ГКУ УР "Можгинское лесничество"
Иванов С. А.
Дата составления документа 14.08.2022