

УТВЕРЖДАЮ:
Заместитель министра
природных ресурсов и охраны
окружающей среды Удмуртской Республики
Ю.А. Долматов
« 23 » июня 2022 года

Акт
лесопатологического обследования № 2022-3-82
лесных насаждений Вавожского лесничества
Удмуртской Республики

Способ лесопатологического обследования: 1. Визуальный

2. Инструментальный

Участковое лесничество	Урочище (дача)	Квартал	Выдел	Площадь выдела, га	Лесопатологический выдел	Площадь лесопатологического выдела, га
Центральное	-	114	21	14	1	14

Лесопатологическое обследование проведено на общей площади:

14

Кадастровый номер участка:

-
(для участков, предоставленных в постоянное(бессрочное) пользование, аренду)

Документ о праве пользования:

-
(тип документа о праве пользования, дата, номер, вид разрешенного использования лесов)

1. Визуальное (рекогносцировочное) лесопатологическое обследование

(раздел включается в акт, в случае проведения лесопатологического обследования визуальным способом)

Наземное



Дистанционное



1.1. На площади 14 га фактическая таксационная характеристика лесного насаждения соответствует (не соответствует) таксационному описанию (нужное подчеркнуть)

Причины несоответствия:

В связи с устаревшими материалами лесоустройства.

Ведомость участков с выявленными несоответствиями приведена в приложении 1 к Акту

1.2. Лесные насаждения с нарушенной и утраченной устойчивостью выявлены на площади 14,0 га:

Участковое лесничество	Урочище (дача)	Квартал	Выдел	Площадь (га) насаждений		Причины повреждения, ослабления
				с нарушенной устойчивостью	с утраченной устойчивостью	
1	2	3	4	5	6	7
Центральное	-	114	21	14	-	300, 822
Итого						

Состояние обследованных лесных насаждений приведено в приложениях 1.1-1.4 к Акту в зависимости от метода проведения ЛПО

1.3 В обследованных лесных насаждений прогнозируется:

Прогноз	Площадь, га
1	2
Ослабление лесных насаждений	14
Усыхание лесных насаждений различной степени	
Развитие очагов вредных организмов	

1.4 Обнаружено загрязнение лесного участка отходами и выбросами:

промышленными



бытовыми



Вид загрязнения	Размеры загрязнения			Объем, куб.м	Площадь загрязнения,
	длина, м	ширина, м	высота, м		
1	2	3	4	5	6

ЗАКЛЮЧЕНИЕ

Оценка текущего санитарного и лесопатологического состояния лесных насаждений, назначенные профилактические мероприятия по защите лесов, заключение о необходимости проведения инструментального ЛПО.

Санитарно-оздоровительные мероприятия осуществляются в сильно ослабленных, усыхающих и погибших лесных насаждениях, когда средняя взвешенная категория санитарного состояния (СКС) равна или более 2,51. В ходе проведения лесопатологического обследования лесного насаждения СКС составила 1,60. Таким образом проведение выборочной санитарной рубки запрещено.

Участковое лесничество	Урочище (дача)	Квартал	Выдел	Площадь выдела, га	Лесопатологический выдел	Площадь лесопатологического выдела, га	Вид мероприятия	Рекомендуемый срок проведения мероприятия
1	2	3	4	5	6	7	8	9
Центральное	-	114	21	14	1	14	-	-

Дата проведения обследования 14.06.2022


Исполнитель работ про проведению лесопатологического обследования:


Руководитель ГКУ УР " Вавожское лесничество "

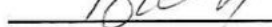
Заместитель руководителя ГКУ УР " Вавожское лесничество "

Лесничий Центрального участкового лесничества

ГКУ УР " Вавожское лесничество "



Zeфиров Ф.В.


Старков Н.А.


Шишкин В.Н.

Дата заполнения документа 17.06.2022

Приложение 1
к Акту лесопатологического обследования
утвержденному Приказом
Минприроды России
от 09.11.2020 № 910

Ведомость участков леса с выявленными несоответствиями таксационным описаниям

Субъект Российской Федерации Удмуртская Республика
Участковое лесничество Центральное

Лесничество Вавожское

1	2	3	4	5	6	7	8	9	10	Таксационная характеристика								21		
										11	12	13	14	15	16	17	18		19	20
Источники данных	Год проведения лесопроизводства	Номер квартала	Номер выдела	Площадь выдела, га	Целевое назначение лесов	Категория защитных лесов	ОЗУ	Номер лесопатологического выдела	Площадь лесопатологического выдела, га	состав	порода	возраст, лет	средняя высота, м	средний диаметр, см	тип леса	полнота	бонитет	запас, км. м/га	Заложено пробных площадей, шт.	Общая площадь, га
ТО	1999	114	21	14	защитные	Нересторхранные полосы лесов	-	1	14	5E20H420c1B	Е	75	20	22	ШП	0,6	2	230	20	
Ф	2022	114	21	14	защитные	Нересторхранные полосы лесов	-	1	14	5E20H420c1B	Е	98	22	24	ШП	0,5	2	222	1	1,125

Условные обозначения:

ТО - таксационные описания

Ф - фактических характеристика лесного насаждения

Исполнитель работ по проведению лесопатологического обследования:

Руководитель ГКУ УР "Вавожское лесничество"

Заместитель руководителя ГКУ УР "Вавожское лесничество"

Лесничий Центрального участкового лесничества ГКУ УР "Вавожское лесничество"

Дата составления документа

17.06.2022

Зефирова Ф.В.
Старков Н.А.
Шикин В.Н.

