

УТВЕРЖДАЮ:
Заместитель министра
природных ресурсов и охраны
окружающей среды Удмуртской Республики
Ю.А. Долматов
« 20 » октября 2022 года

Акт
лесопатологического обследования № 2022-9-713
лесных насаждений Игринского лесничества
Удмуртской Республики

Способ лесопатологического обследования: 1. Визуальный

☐

2. Инструментальный

☒

Участковое лесничество	Урочище (дача)	Квартал	Выдел	Площадь выдела, га	Лесопатолог ический выдел	Площадь лесопатолог ического выдела, га
Пионерское		38	19	6	2	0,4

Лесопатологическое обследование проведено на общей площади:

0,4

Кадастровый номер участка:
(для участков, предоставленных в постоянное(бессрочное) пользование, аренду)

Документ о праве пользования:

(тип документа о праве пользования, дата, номер, вид разрешенного использования лесов)

Инструментальное (детальное) обследование лесных насаждений.
(раздел включается в акт в случае проведения лесопатологического обследования
инструментальным способом)

2.1 Лесничество Игринское Участковое лесничество Пионерское
Урочище(дача) Квартал 38 Выдел 19

Лесопатологический выдел 2 Площадь лесопатологического выдела 0,4

Наличие ограничений или особенностей участка, влияющих на назначение СОМ:
ОЗУ:участки лесов вокруг сельских населенных пунктов и садовых товариществ

(отметка о наличии ООПТ, ОЗУ, водоохранной зоны, радиационного загрязнения лесов,
угрозы возникновения очагов вредных организмов или пожарной опасности в лесах).

2.2 Фактическая таксационная характеристика лесного насаждения соответствует (не соответствует)
таксационному описанию (нужное подчеркнуть). Причины несоответствия:
давность лесоустройства 1997 года

Ведомость насаждений с выявленными несоответствиями таксационным описаниям
приведена в приложении 1 к Акту

2.3 Состояние насаждений:
с нарушенной устойчивостью (средневзвешенная категория состояния $\geq 1,51 \leq 4,50$)

с утраченной устойчивостью (средневзвешенная категория состояния $\geq 4,51$)

устойчивое (средневзвешенная категория состояния $< 1,50$)

2.4. Причины ослабления, повреждения, средневзвешенная категория состояния насаждения:
Короед-типограф, стволовые вредители. СКС=3,04

Вид пожара	Порода	Состояние корневых лап		Состояние корневой шейки		Высушивание луба		Обугленность древесины более 1/3 высоты ствола	
		процент поврежден ных огнем корней	процент деревьев с данном повреждением	Обугленность древесины корневой шейки по окружности (1/4;2/4;3/4;бол	процент деревьев с данном повреждением	по окружност и (1/4;2/4;3/4 ; болни3/4	процент деревьев с данном поврежден ием	по окружности ствола (менее 1/2; более 1/2)	процент деревьев с данном повреждением
1	2	3	4	5	6	7	8	9	10

2.4.1 Заселено (отработано) стволовыми вредителями:

Вид вредителя	Порода	Встречаемость заселенных деревьев, % от запаса породы	Встречаемость отработанных деревьев, % от запаса породы	Степень заселения лесного насаждения (слабая, средняя, сильная)
1	2	3	4	5
короед-типограф	ель	53,5		сильная
стволовые вредители	ель		11,9	
стволовые вредители	пихта		17,4	

2.4.3. Поражено болезнями:

Болезнь/возбудитель	Порода	Встречаемость, % от запаса насаждения	Степень поражения лесного насаждения (слабая, средняя, сильная)
1	2	3	4

2.5. Выборке подлежат 48,8% деревьев (указывается общий % запаса деревьев, подлежащий рубке, от общего запаса насаждения), в том числе:

без признаков ослабления причины назначения _____
 ослабленных причины назначения _____
 сильно ослабленных причины назначения _____
 усыхающих 3,0% причины назначения п. 42 Приказа МПР РФ №912 от 09.11.2020 г.

свежего сухостоя 37,4%
 свежего ветровала 0,1%
 свежего бурелома 0,5%

старого сухостоя 7,5%
 старого ветровала 0,2%
 старого бурелома 0,0%

2.6. Полнота лесного насаждения после уборки деревьев, подлежащих рубке, составит 0,5

Критическая полнота для данной категории лесных насаждений и преобладающей породы составляет не лимитируется

ЗАКЛЮЧЕНИЕ к инструментальному обследованию участка.

С целью предотвращения негативных процессов, снижения от их воздействия назначено:

Участковое лесничество	Урочище (дача)	Квартал	Выдел	Площадь выдела, га	Лесопатологический выдел	Площадь лесопатологического выдела, га	Вид мероприятия	Площадь мероприятия, га	Породы	Доля выбираемой древесины по запасу, %	Рекомендуемый срок проведения мероприятия
1	2	3	4	5	6	7	8	9	10	11	12
Пионерское		38	19	6	2	0,4	ВСП	0,4	Е	47,9%	2022-2023 гг
									П	0,9%	
									С	0,0%	
									Б	0,0%	
									Ос	0,0%	
									Лп	0,0%	
									Л	0,0%	
									Д	0,0%	
									Я	0,0%	
									Кл	0,0%	
									Олс	0,0%	
									Ивд	0,0%	
									Итого:	48,8%	

Ведомость временной пробной площади и абрис участка прилагаются (приложение 2 и 3 к Акту)

РЕКОМЕНДАЦИИ по проведению мероприятий, не относящихся к мероприятиям по предупреждению распространения вредных организмов.

Дата проведения ЛПО 29.09.2022

Исполнитель работ по проведению лесопатологического обследования:

Заместитель руководителя ГКУ УР "Игринское лесничество" Кожевникова О. Г.

И. о. инженера по ОЗЛ ГКУ УР "Игринское лесничество" Широбоков С. И.

Участковый лесничий Пионерского участкового лесничества Корепанов Р. Д.

Дата составления документа 07.10.2022

Ведомость участков леса с выявленными несоответствиями таксационным описаниям

Субъект Российской Федерации Удмуртская Республика Лесничество Игринское
Участковое лесничество Пионерское Урочище(лесная дача) _____

Участковое лесничество Пиюнерское Урочище(лесная дача)											Таксационная характеристика										Заложено пробных площадей	
1	2	3	4	5	6	7	8	9	10	11	12	13	14	15	16	17	18	19	20	21	Общая площадь, га	
Источники данных	Год проведения лесосурьств	Номер квартала	Номер выдела	Площадь выдела, га	Лесное назначение лесов	Категория защитных лесов	ОЗУ	Номер лесопатологического выдела	Площадь лесопатологического выдела, га	состав	порода	возраст, лет	средняя высота, м	средний диаметр, см	тип леса	полнота	бонитет	запас, км. м/га	количество, шт.			
ТО	1997	38	19	6	эксплуатационные	-	участки лесов вокруг сельских населенных пунктов и садовых товариществ	2	0,4	6Е1П3В	Е	70	23	24	ЕКС	0,7	1	350				
Ф	2022	38	19	6	эксплуатационные	-	участки лесов вокруг сельских населенных пунктов и садовых товариществ	2	0,4	5Е1П4В+Ос+С	Е	95	23	24	ЕКС	0,5	1	183	1	0,4		
																					потребное насаждение 10Е+П	0

Условные обозначения:

ТО - таксационные описания

Ф - фактическая характеристика лесного насаждения

Заместитель руководителя ГКУ УР "Игринское лесничество" Коженикова О. Г.

И. о. инженера по ОЗЛ ГКУ УР "Игринское лесничество" Ширококов С. И.

Участковый лесничий Пионерского участкового лесничества Корепанов Р. Д.

Дата составления документа 07-10-2023

Результаты проведения лесопатологического обследования в лесных насаждениях,
поврежденных вредителями леса (хвое-листогрызушинами) за сентябрь 2022 г.

Субъект Российской Федерации: Удмуртская Республика
Участковое лесничество: Понорское
Лесничество: Игринское

участков лесного хозяйства			участков лесного хозяйства			участков лесного хозяйства			участков лесного хозяйства			участков лесного хозяйства			участков лесного хозяйства			участков лесного хозяйства			участков лесного хозяйства			участков лесного хозяйства			участков лесного хозяйства			участков лесного хозяйства			участков лесного хозяйства			участков лесного хозяйства			участков лесного хозяйства			участков лесного хозяйства			участков лесного хозяйства			участков лесного хозяйства			участков лесного хозяйства			участков лесного хозяйства			участков лесного хозяйства			участков лесного хозяйства			участков лесного хозяйства			участков лесного хозяйства			участков лесного хозяйства			участков лесного хозяйства			участков лесного хозяйства			участков лесного хозяйства			участков лесного хозяйства			участков лесного хозяйства			участков лесного хозяйства			участков лесного хозяйства			участков лесного хозяйства			участков лесного хозяйства			участков лесного хозяйства			участков лесного хозяйства			участков лесного хозяйства			участков лесного хозяйства			участков лесного хозяйства			участков лесного хозяйства			участков лесного хозяйства			участков лесного хозяйства			участков лесного хозяйства			участков лесного хозяйства			участков лесного хозяйства			участков лесного хозяйства			участков лесного хозяйства			участков лесного хозяйства			участков лесного хозяйства			участков лесного хозяйства			участков лесного хозяйства			участков лесного хозяйства			участков лесного хозяйства			участков лесного хозяйства			участков лесного хозяйства			участков лесного хозяйства			участков лесного хозяйства			участков лесного хозяйства			участков лесного хозяйства			участков лесного хозяйства			участков лесного хозяйства			участков лесного хозяйства			участков лесного хозяйства			участков лесного хозяйства			участков лесного хозяйства			участков лесного хозяйства			участков лесного хозяйства			участков лесного хозяйства			участков лесного хозяйства			участков лесного хозяйства			участков лесного хозяйства			участков лесного хозяйства			участков лесного хозяйства			участков лесного хозяйства			участков лесного хозяйства			участков лесного хозяйства			участков лесного хозяйства			участков лесного хозяйства			участков лесного хозяйства			участков лесного хозяйства			участков лесного хозяйства			участков лесного хозяйства			участков лесного хозяйства			участков лесного хозяйства			участков лесного хозяйства			участков лесного хозяйства			участков лесного хозяйства			участков лесного хозяйства			участков лесного хозяйства			участков лесного хозяйства			участков лесного хозяйства			участков лесного хозяйства			участков лесного хозяйства			участков лесного хозяйства			участков лесного хозяйства			участков лесного хозяйства			участков лесного хозяйства			участков лесного хозяйства			участков лесного хозяйства			участков лесного хозяйства			участков лесного хозяйства			участков лесного хозяйства			участков лесного хозяйства			участков лесного хозяйства			участков лесного хозяйства			участков лесного хозяйства			участков лесного хозяйства			участков лесного хозяйства			участков лесного хозяйства			участков лесного хозяйства			участков лесного хозяйства			участков лесного хозяйства			участков лесного хозяйства			участков лесного хозяйства			участков лесного хозяйства			участков лесного хозяйства			участков лесного хозяйства			участков лесного хозяйства			участков лесного хозяйства			участков лесного хозяйства			участков лесного хозяйства			участков лесного хозяйства			участков лесного хозяйства			участков лесного хозяйства			участков лесного хозяйства			участков лесного хозяйства			участков лесного хозяйства			участков лесного хозяйства			участков лесного хозяйства			участков лесного хозяйства			участков лесного хозяйства			участков лесного хозяйства			участков лесного хозяйства			участков лесного хозяйства			участков лесного хозяйства			участков лесного хозяйства			участков лесного хозяйства			участков лесного хозяйства			участков лесного хозяйства			участков лесного хозяйства			участков лесного хозяйства			участков лесного хозяйства			участков лесного хозяйства			участков лесного хозяйства			участков лесного хозяйства			участков лесного хозяйства			участков лесного хозяйства			участков лесного хозяйства			участков лесного хозяйства			участков лесного хозяйства			участков лесного хозяйства			участков лесного хозяйства			участков лесного хозяйства			участков лесного хозяйства			участков лесного хозяйства			участков лесного хозяйства			участков лесного хозяйства			участков лесного хозяйства			участков лесного хозяйства			участков лесного хозяйства			участков лесного хозяйства			участков лесного хозяйства			участков лесного хозяйства			участков лесного хозяйства			участков лесного хозяйства			участков лесного хозяйства			участков лесного хозяйства			участков лесного хозяйства			участков лесного хозяйства			участков лесного хозяйства			участков лесного хозяйства			участков лесного хозяйства			участков лесного хозяйства			участков лесного хозяйства			участков лесного хозяйства			участков лесного хозяйства			участков лесного хозяйства			участков лесного хозяйства			участков лесного хозяйства			участков лесного хозяйства			участков лесного хозяйства			участков лесного хозяйства			участков лесного хозяйства			участков лесного хозяйства			участков лесного хозяйства			участков лесного хозяйства			участков лесного хозяйства			участков лесного хозяйства			участков лесного хозяйства			участков лесного хозяйства			участков лесного хозяйства			участков лесного хозяйства			участков лесного хозяйства			участков лесного хозяйства			участков лесного хозяйства			участков лесного хозяйства			участков лесного хозяйства			участков лесного хозяйства			участков лесного хозяйства			участков лесного хозяйства			участков лесного хозяйства			участков лесного хозяйства			участков лесного хозяйства			участков лесного хозяйства			участков лесного хозяйства			участков лесного хозяйства			участков лесного хозяйства			участков лесного хозяйства			участков лесного хозяйства			участков лесного хозяйства			участков лесного хозяйства			участков лесного хозяйства			участков лесного хозяйства			участков лесного хозяйства			участков лесного хозяйства			участков лесного хозяйства			участков лесного хозяйства			участков лесного хозяйства			участков лесного хозяйства			участков лесного хозяйства			участков лесного хозяйства			участков лесного хозяйства			участков лесного хозяйства			участков лесного хозяйства			участков лесного хозяйства			участков лесного хозяйства			участков лесного хозяйства			участков лесного хозяйства			участков лесного хозяйства			участков лесного хозяйства			участков лесного хозяйства			участков лесного хозяйства			участков лесного хозяйства			участков лесного хозяйства			участков лесного хозяйства			участков лесного хозяйства			участков лесного хозяйства			участков лесного хозяйства			участков лесного хозяйства			участков лесного хозяйства			участков лесного хозяйства			участков лесного хозяйства			участков лесного хозяйства			участков лесного хозяйства			участков лесного хозяйства			участков лесного хозяйства			участков лесного хозяйства			участков лесного хозяйства			участков лесного хозяйства			участков лесного хозяйства			участков лесного хозяйства			участков лесного хозяйства			участков лесного хозяйства			участков лесного хозяйства			участков лесного хозяйства			участков лесного хозяйства			участков лесного хозяйства			участков лесного хозяйства			участков лесного хозяйства			участков лесного хозяйства			участков лесного хозяйства			участков лесного хозяйства			участков лесного хозяйства		
----------------------------	--	--	----------------------------	--	--	----------------------------	--	--	----------------------------	--	--	----------------------------	--	--	----------------------------	--	--	----------------------------	--	--	----------------------------	--	--	----------------------------	--	--	----------------------------	--	--	----------------------------	--	--	----------------------------	--	--	----------------------------	--	--	----------------------------	--	--	----------------------------	--	--	----------------------------	--	--	----------------------------	--	--	----------------------------	--	--	----------------------------	--	--	----------------------------	--	--	----------------------------	--	--	----------------------------	--	--	----------------------------	--	--	----------------------------	--	--	----------------------------	--	--	----------------------------	--	--	----------------------------	--	--	----------------------------	--	--	----------------------------	--	--	----------------------------	--	--	----------------------------	--	--	----------------------------	--	--	----------------------------	--	--	----------------------------	--	--	----------------------------	--	--	----------------------------	--	--	----------------------------	--	--	----------------------------	--	--	----------------------------	--	--	----------------------------	--	--	----------------------------	--	--	----------------------------	--	--	----------------------------	--	--	----------------------------	--	--	----------------------------	--	--	----------------------------	--	--	----------------------------	--	--	----------------------------	--	--	----------------------------	--	--	----------------------------	--	--	----------------------------	--	--	----------------------------	--	--	----------------------------	--	--	----------------------------	--	--	----------------------------	--	--	----------------------------	--	--	----------------------------	--	--	----------------------------	--	--	----------------------------	--	--	----------------------------	--	--	----------------------------	--	--	----------------------------	--	--	----------------------------	--	--	----------------------------	--	--	----------------------------	--	--	----------------------------	--	--	----------------------------	--	--	----------------------------	--	--	----------------------------	--	--	----------------------------	--	--	----------------------------	--	--	----------------------------	--	--	----------------------------	--	--	----------------------------	--	--	----------------------------	--	--	----------------------------	--	--	----------------------------	--	--	----------------------------	--	--	----------------------------	--	--	----------------------------	--	--	----------------------------	--	--	----------------------------	--	--	----------------------------	--	--	----------------------------	--	--	----------------------------	--	--	----------------------------	--	--	----------------------------	--	--	----------------------------	--	--	----------------------------	--	--	----------------------------	--	--	----------------------------	--	--	----------------------------	--	--	----------------------------	--	--	----------------------------	--	--	----------------------------	--	--	----------------------------	--	--	----------------------------	--	--	----------------------------	--	--	----------------------------	--	--	----------------------------	--	--	----------------------------	--	--	----------------------------	--	--	----------------------------	--	--	----------------------------	--	--	----------------------------	--	--	----------------------------	--	--	----------------------------	--	--	----------------------------	--	--	----------------------------	--	--	----------------------------	--	--	----------------------------	--	--	----------------------------	--	--	----------------------------	--	--	----------------------------	--	--	----------------------------	--	--	----------------------------	--	--	----------------------------	--	--	----------------------------	--	--	----------------------------	--	--	----------------------------	--	--	----------------------------	--	--	----------------------------	--	--	----------------------------	--	--	----------------------------	--	--	----------------------------	--	--	----------------------------	--	--	----------------------------	--	--	----------------------------	--	--	----------------------------	--	--	----------------------------	--	--	----------------------------	--	--	----------------------------	--	--	----------------------------	--	--	----------------------------	--	--	----------------------------	--	--	----------------------------	--	--	----------------------------	--	--	----------------------------	--	--	----------------------------	--	--	----------------------------	--	--	----------------------------	--	--	----------------------------	--	--	----------------------------	--	--	----------------------------	--	--	----------------------------	--	--	----------------------------	--	--	----------------------------	--	--	----------------------------	--	--	----------------------------	--	--	----------------------------	--	--	----------------------------	--	--	----------------------------	--	--	----------------------------	--	--	----------------------------	--	--	----------------------------	--	--	----------------------------	--	--	----------------------------	--	--	----------------------------	--	--	----------------------------	--	--	----------------------------	--	--	----------------------------	--	--	----------------------------	--	--	----------------------------	--	--	----------------------------	--	--	----------------------------	--	--	----------------------------	--	--	----------------------------	--	--	----------------------------	--	--	----------------------------	--	--	----------------------------	--	--	----------------------------	--	--	----------------------------	--	--	----------------------------	--	--	----------------------------	--	--	----------------------------	--	--	----------------------------	--	--	----------------------------	--	--	----------------------------	--	--	----------------------------	--	--	----------------------------	--	--	----------------------------	--	--	----------------------------	--	--	----------------------------	--	--	----------------------------	--	--	----------------------------	--	--	----------------------------	--	--	----------------------------	--	--	----------------------------	--	--	----------------------------	--	--	----------------------------	--	--	----------------------------	--	--	----------------------------	--	--	----------------------------	--	--	----------------------------	--	--	----------------------------	--	--	----------------------------	--	--	----------------------------	--	--	----------------------------	--	--	----------------------------	--	--	----------------------------	--	--	----------------------------	--	--	----------------------------	--	--	----------------------------	--	--	----------------------------	--	--	----------------------------	--	--	----------------------------	--	--	----------------------------	--	--	----------------------------	--	--	----------------------------	--	--	----------------------------	--	--	----------------------------	--	--	----------------------------	--	--	----------------------------	--	--	----------------------------	--	--	----------------------------	--	--	----------------------------	--	--	----------------------------	--	--	----------------------------	--	--	----------------------------	--	--	----------------------------	--	--	----------------------------	--	--	----------------------------	--	--	----------------------------	--	--	----------------------------	--	--	----------------------------	--	--	----------------------------	--	--	----------------------------	--	--	----------------------------	--	--	----------------------------	--	--	----------------------------	--	--	----------------------------	--	--	----------------------------	--	--	----------------------------	--	--	----------------------------	--	--	----------------------------	--	--	----------------------------	--	--	----------------------------	--	--	----------------------------	--	--	----------------------------	--	--	----------------------------	--	--	----------------------------	--	--	----------------------------	--	--	----------------------------	--	--	----------------------------	--	--	----------------------------	--	--	----------------------------	--	--	----------------------------	--	--	----------------------------	--	--	----------------------------	--	--	----------------------------	--	--	----------------------------	--	--	----------------------------	--	--	----------------------------	--	--	----------------------------	--	--	----------------------------	--	--	----------------------------	--	--	----------------------------	--	--	----------------------------	--	--	----------------------------	--	--	----------------------------	--	--	----------------------------	--	--	----------------------------	--	--

Условные обозначения: Н - деревья не подлежат рубке, Р - деревья подлежат рубке
Исполнитель работ по проведению лесопатологического обследования:

Заместитель руководителя ГКУ УР "Игринское лесничество" *Михаил Коробочков* О.Г.

Ниже: И. о. инженера по ОЗЛ ГКУ УР "Игринское лесничество" *Широбоков С. И.*

Участковый лесничий Понорского участкового лесничества *Корепанов Р. Д.*

Дата составления документа *08.10.2022*

1.1. Субъект Российской Федерации	Удмуртская Республика	Лесничество	Игринское
Участковое лесничество	Пионерское		
Квартал	38	Выдел	19
Лесопатологический выдел	2	Площадь выдела	6
		Площадь лесопатологического выдела	0,4

1.2. Метод перече́та:

сплошной, ленты перече́та, круговые площадки постоянного радиуса,
реласкопические площадки (нужное подчеркнуть).
Количество лент/площадок __шт. Размеры площадок (длина*ширина/радиус) __м
Размер временной пробной площади 0,4 га

1.3. Фактическая таксационная характеристика насаждения:

Состав	5Е1П4Б+Ос						
	+С	Возраст	95 лет;	тип леса	ЕКС	полнота	0,5
запас на га	183	кбм;	возобновление	0			

1.4. Номер очага вредных организмов _____

Тип очага вредных организмов: эпизодический, хронический (нужное подчеркнуть).
Фаза развития очага вредных организмов: начальная, нарастания численности, собственно вспышка,
кризис (нужное подчеркнуть).

1.5. Причина ослабления, повреждения насаждения и время:
короед-типограф, стволовые вредители

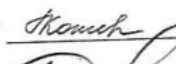
Состояние насаждения:


сильно ослабленные лесные насаждения
Средневзвешенная категория состояния насаждения: 3,04


1.6. Назначенные мероприятия:

требуется назначение санитарно-оздоровительных мероприятий - ВСП

Исполнитель работ по проведению лесопатологического обследования:

Заместитель руководителя ГКУ УР "Игринское лесничество"  Кожевникова О. Г.

И. о. инженера по ОЗЛ ГКУ УР "Игринское лесничество"  Широбоков С. И.

Участковый лесничий Пионерского участкового лесничества  Корепанов Р. Д.

Дата составления документа 07.10.2022

Порода: С средневзвешенная категория состояния 1,00

Порода: С средневзвешенная категория состояния:

Ступени толщины, см	Количество досок по категориям состояния, шт																	Всего		
	1		2		3		4		5		5(а,б,в)			5(г,д,е)			шт/куб м	в том числе подосбит рубке, %		
	Н	З	Н	З	Н	З	Н	З	Н	З	О	Н	З	О						
1	2	3	4	5	6	7	8	9	10	11	12	13	14	15	16	17	18	19	20	
8									0	0	0	0	0	0	0	0	0	0	#ДЕЛ/0!	
12									0	0	0	0	0	0	0	0	0	0	#ДЕЛ/0!	
16									0	0	0	0	0	0	0	0	0	0	#ДЕЛ/0!	
20									0	0	0	0	0	0	0	0	0	0	#ДЕЛ/0!	
24									0	0	0	0	0	0	0	0	0	0	#ДЕЛ/0!	
28									0	0	0	0	0	0	0	0	0	0	#ДЕЛ/0!	
32	1								0	0	0	0	0	0	0	0	0	0	#ДЕЛ/0!	
36									0	0	0	0	0	0	0	0	0	0	#ДЕЛ/0!	
40									0	0	0	0	0	0	0	0	0	0	#ДЕЛ/0!	
44									0	0	0	0	0	0	0	0	0	0	#ДЕЛ/0!	
48									0	0	0	0	0	0	0	0	0	0	#ДЕЛ/0!	
52									0	0	0	0	0	0	0	0	0	0	#ДЕЛ/0!	
56									0	0	0	0	0	0	0	0	0	0	#ДЕЛ/0!	
60									0	0	0	0	0	0	0	0	0	0	#ДЕЛ/0!	
64									0	0	0	0	0	0	0	0	0	0	#ДЕЛ/0!	
68									0	0	0	0	0	0	0	0	0	0	#ДЕЛ/0!	
72									0	0	0	0	0	0	0	0	0	0	#ДЕЛ/0!	
Итого, шт	1	0	0	0	0	0	0	0	0	0	0	0	0	0	0	0	1			
Итого, куб м	1	0	0	0	0	0	0	0	0	0	0	0	0	0	0	0		1		
Итого, % от запаса по породе	100,0%	0,0%	0,0%	0,0%	0,0%	0,0%	0,0%	0,0%	0,0%	0,0%	0,0%	0,0%	0,0%	0,0%	0,0%	0,0%	100,0%		0,0%	

Порода: Б средневзвешенная категория состояния 1,10

Порода _Б_ среднесушеванная категория состояния																				
Ступени толщины, см	Количество досок по категориям состояния, шт																	Всего		в том числе подосбит рубко, %
	1		2		3		4		5		5(а,б,в)			5(г,д,е)			шт/куб.м	19		
	Н	З	Н	З	Н	З	Н	З	Н	З	Н	З	О	Н	З	О				
1	2	3	4	5	6	7	8	9	10	11	12	13	14	15	16	17	18	19	20	
8									0	0	0	0	0	0	0	0	0	0	#ДЕЛ/0!	
12	1								0	0	0	0	0	0	0	0	1	0,09	0	
16	6								0	0	0	0	0	0	0	0	6	1,08	0	
20	8								0	0	0	0	0	0	0	0	8	2,48	0	
24	10		5						0	0	0	0	0	0	0	0	15	7,05	0	
28	8		1						0	0	0	0	0	0	0	0	9	6,03	0	
32	7								0	0	0	0	0	0	0	0	7	6,58	0	
36	1								0	0	0	0	0	0	0	0	1	1,23	0	
40	1								0	0	0	0	0	0	0	0	1	1,57	0	
44									0	0	0	0	0	0	0	0	0	0	#ДЕЛ/0!	
48	2								0	0	0	0	0	0	0	0	2	4,82	0	
52									0	0	0	0	0	0	0	0	0	0	#ДЕЛ/0!	
56									0	0	0	0	0	0	0	0	0	0	#ДЕЛ/0!	
60									0	0	0	0	0	0	0	0	0	0	#ДЕЛ/0!	
64									0	0	0	0	0	0	0	0	0	0	#ДЕЛ/0!	
68									0	0	0	0	0	0	0	0	0	0	#ДЕЛ/0!	
72									0	0	0	0	0	0	0	0	0	0	#ДЕЛ/0!	
Итого, шт	44	0	6	0	0	0	0	0	0	0	0	0	0	0	0	0	50			
Итого, куб.м	28	0	3	0	0	0	0	0	0	0	0	0	0	0	0	0		31		
Итого, % от запаса по породе	90,2%	0,0%	9,8%	0,0%	0,0%	0,0%	0,0%	0,0%	0,0%	0,0%	0,0%	0,0%	0,0%	0,0%	0,0%	0,0%	100,0%		0,0%	

Порода Ос средневзвешенная категория состояния 1,00

Порода Ос средневзвешенная категория состояния 1,00

Ступени толщины, см	Количество деревьев по категориям состояния, шт																	Всего		
	1		2		3		4		5		5(а,б,в)			5(г,д,е)			шт /куб м		в том числе подсчит руб. %	
	Н	З	Н	З	Н	З	Н	З	Н	З	О	Н	З	О						
															18	19	20			
1	2	3	4	5	6	7	8	9	10	11	12	13	14	15	16	17	18	19	20	
8									0	0	0	0	0	0	0	0	0	0	#ДЕЛ/0!	
12									0	0	0	0	0	0	0	0	0	0	#ДЕЛ/0!	
16									0	0	0	0	0	0	0	0	0	0	#ДЕЛ/0!	
20									0	0	0	0	0	0	0	0	0	0	#ДЕЛ/0!	
24	1								0	0	0	0	0	0	0	0	1	0,45	0	
28									0	0	0	0	0	0	0	0	0	0	#ДЕЛ/0!	
32									0	0	0	0	0	0	0	0	0	0	#ДЕЛ/0!	
36									0	0	0	0	0	0	0	0	0	0	#ДЕЛ/0!	
40									0	0	0	0	0	0	0	0	0	0	#ДЕЛ/0!	
44									0	0	0	0	0	0	0	0	0	0	#ДЕЛ/0!	
48									0	0	0	0	0	0	0	0	0	0	#ДЕЛ/0!	
52									0	0	0	0	0	0	0	0	0	0	#ДЕЛ/0!	
56									0	0	0	0	0	0	0	0	0	0	#ДЕЛ/0!	
60									0	0	0	0	0	0	0	0	0	0	#ДЕЛ/0!	
64									0	0	0	0	0	0	0	0	0	0	#ДЕЛ/0!	
68									0	0	0	0	0	0	0	0	0	0	#ДЕЛ/0!	
72									0	0	0	0	0	0	0	0	0	0	#ДЕЛ/0!	
Итого, шт	1	0	0	0	0	0	0	0	0	0	0	0	0	0	0	0	1			
Итого, куб м	0	0	0	0	0	0	0	0	0	0	0	0	0	0	0	0		0		
Итого, % от запаса по породе	100,0%	0,0%	0,0%	0,0%	0,0%	0,0%	0,0%	0,0%	0,0%	0,0%	0,0%	0,0%	0,0%	0,0%	0,0%	0,0%	100,0%		0,0%	

По насаждению средневзвешенная категория состояния

По насаждению средневзвешенная категория состояния

Ступени толщины, см	Количество деревьев по категориям состояния, шт.																	Всего		
	1		2		3		4		5		5(а,б,в)			5(г,д,е)			шт/куб м	18	19	
	Н	З	Н	З	Н	З	Н	З	Н	З	Н	З	О	Н	З	О				
1	2	3	4	5	6	7	8	9	10	11	12	13	14	15	16	17				
8	0	0	0	0	0	0	0	0	0	0	0	0	0	0	0	0	0	2	0,17	0,0%
12	2	0	0	0	0	0	0	0	0	0	0	0	0	0	0	0	5	34	6,06	35,3%
16	16	0	2	0	4	0	0	0	3	0	9	0	2	2	0	0	2	41	12,92	43,9%
20	19	0	4	0	0	0	0	0	1	0	17	0	14	1	0	0	2	60	29,32	38,3%
24	28	0	7	0	2	0	0	0	0	0	23	0	18	2	0	1	48	34,79	50,0%	
28	20	0	1	0	3	0	0	0	3	0	21	0	20	0	0	0	1	30	29,77	50,0%
32	14	0	0	0	1	0	0	0	1	0	14	0	12	1	0	0	4	5,28	50,0%	
36	2	0	0	0	0	0	0	0	0	0	2	0	2	0	0	0	3	5,01	66,7%	
40	1	0	0	0	0	0	0	0	0	0	2	0	2	0	0	0	1	2,14	100,0%	
44	0	0	0	0	0	0	0	0	0	0	1	0	1	0	0	0	1	3	7,42	33,3%
48	2	0	0	0	0	0	0	0	0	0	1	0	0	0	0	0	1	1	3,09	100,0%
52	0	0	0	0	0	0	0	0	0	0	0	0	0	0	0	0	0	0	#ДЕЛ/0!	
56	0	0	0	0	0	0	0	0	0	0	0	0	0	0	0	0	0	0	#ДЕЛ/0!	
60	0	0	0	0	0	0	0	0	0	0	0	0	0	0	0	0	0	0	#ДЕЛ/0!	
64	0	0	0	0	0	0	0	0	0	0	0	0	0	0	0	0	0	0	#ДЕЛ/0!	
68	0	0	0	0	0	0	0	0	0	0	0	0	0	0	0	0	0	0	#ДЕЛ/0!	
72																	0	0	#ДЕЛ/0!	
Итого, куб м	59	0	6	0	5	0	0	0	4	0	62	0	49	3	0	1	10	136		
Итого, % от запаса по породе	43,4%	0,0%	4,2%	0,0%	3,6%	0,0%	0,0%	0,0%	3,0%	0,0%	45,8%	0,0%	36,2%	1,9%	0,0%	0,4%	7,3%	100,0%	48,8%	

Условные обозначения: Н - не заселено (не поражено, не повреждено), З - заселено
стволовыми вредителями (поражено болезнями, повреждено огнем), О - обработано вредителями

ВЕДОМОСТЬ ПЕРЕЧЕТА ДЕРЕВЬЕВ
(для сплошного, ленточного и перечета на круглых площадях постоянного радиуса)

Порода Е средневзвешенная категория состояния 3,71

Ступени толщины, см	Количество деревьев по категориям состояния, шт.																Всего		
	1		2		3		4		5		5(а,б,в)			5(г,д,е)			шт./куб м	в том числе подлежит рубке, %	20
	II	III	II	III	II	III	II	III	II	III	II	III	О	II	III	О			
1	2	3	4	5	6	7	8	9	10	11	12	13	14	15	16	17	18	19	20
8									0	0	0	0	0	0	0	0	0	0	#ДЕЛ/0!
12	1								0	0	0	0	0	0	0	0	1	0,08	0,00%
16	8			2		4		2	0	9	0	2	2	0	0	0	5	25	4,5
20	10			4					0	16	0	14	0	0	0	0	2	30	9,6
24	15			2		2			0	22	0	18	1	0	1	2	41	20,5	53,66%
28	11				3			3	0	21	0	20	0	0	0	0	1	38	28,12
32	5				1			1	0	14	0	12	1	0	0	0	1	21	21,42
36	1								0	2	0	2	0	0	0	0	3	4,05	66,67%
40									0	2	0	2	0	0	0	0	2	3,44	100,00%
44									0	1	0	1	0	0	0	0	1	2,14	100,00%
48									0	1	0	0	0	0	0	0	1	1	2,6
52									0	1	0	0	0	0	0	0	1	1	3,09
56									0	0	0	0	0	0	0	0	0	0	#ДЕЛ/0!
60									0	0	0	0	0	0	0	0	0	0	#ДЕЛ/0!
64									0	0	0	0	0	0	0	0	0	0	#ДЕЛ/0!
68									0	0	0	0	0	0	0	0	0	0	#ДЕЛ/0!
72									0	0	0	0	0	0	0	0	0	0	#ДЕЛ/0!
Итого, шт.	51	0	8	0	10	0	0	0	6	0	89	0	71	4	0	1	13	164	
Итого, куб м	27	0	3	0	5	0	0	0	4	0	62	0	49	2	0	1	10		100
Итого, % от запаса по породе	26,9%	0,0%	2,7%	0,0%	5,0%	0,0%	0,0%	3,6%	0,0%	61,8%	0,0%	49,4%	1,9%	0,0%	0,5%	10,0%	100,0%		65,4%

Порода П средневзвешенная категория состояния 2,01

Ступени толщины, см	Количество деревьев по категориям состояния, шт.																Всего		
	1		2		3		4		5		5(а,б,в)			5(г,д,е)			шт./куб м	в том числе подлежит рубке, %	20
	II	III	II	III	II	III	II	III	II	III	II	III	О	II	III	О			
1	2	3	4	5	6	7	8	9	10	11	12	13	14	15	16	17	18	19	20
8									0	0	0	0	0	0	0	0	0	0	#ДЕЛ/0!
12									0	0	0	0	0	0	0	0	0	0	#ДЕЛ/0!
16	2							1	0	0	0	0	0	0	0	0	3	0,48	33,33%
20	1							1	0	1	0	0	1	0	0	0	3	0,84	66,67%
24	2								0	1	0	0	1	0	0	0	3	1,32	33,33%
28	1								0	0	0	0	0	0	0	0	1	0,64	0,00%
32	1								0	0	0	0	0	0	0	0	1	0,86	0,00%
36									0	0	0	0	0	0	0	0	0	0	#ДЕЛ/0!
40									0	0	0	0	0	0	0	0	0	0	#ДЕЛ/0!
44									0	0	0	0	0	0	0	0	0	0	#ДЕЛ/0!
48									0	0	0	0	0	0	0	0	0	0	#ДЕЛ/0!
52									0	0	0	0	0	0	0	0	0	0	#ДЕЛ/0!
56									0	0	0	0	0	0	0	0	0	0	#ДЕЛ/0!
60									0	0	0	0	0	0	0	0	0	0	#ДЕЛ/0!
64									0	0	0	0	0	0	0	0	0	0	#ДЕЛ/0!
68									0	0	0	0	0	0	0	0	0	0	#ДЕЛ/0!
72									0	0	0	0	0	0	0	0	0	0	#ДЕЛ/0!
Итого, шт.	7	0	0	0	0	0	0	0	2	0	2	0	0	2	0	0	11		
Итого, куб м	3	0	0	0	0	0	0	0	0	1	0	0	1	0	0	0			4
Итого, % от запаса по породе	72,0%	0,0%	0,0%	0,0%	0,0%	0,0%	0,0%	0,0%	10,6%	0,0%	17,4%	0,0%	0,0%	#####	0,0%	0,0%	0,0%	100,0%	100,0%


Условные обозначения: _____ - лесопатологический выдел, пробная площадь (сплошной пересчет)

№ квартала	№ выдела	№ лесопатологического выдела	Размеры ленты (круговой площадки) перечета					Координаты начала
			№ выдела (площадки)	длина, м	ширина, м	радиус, м	площадь, га	
38	19	2						


Пространственное размещение лесопатологических выделов
(включается в Акт выделения лесопатологических выделов, для указания пространственного расположения поврежденных и погибших насаждений)

Номера точек	Координаты	Румбы	Длина, м
1-2	57.548400 53.176167	СЗ-50	46
2-3	57.548683 53.175517	СВ-42	70
3-4	57.549350 53.175700	ЮВ-61	70
4-1	57.549067 53.176750	ЮЗ-58	80

Исполнитель работ по проведению лесопатологического обследования:

Заместитель руководителя ГКУ УР "Игринское лесничество"  Кожевникова О. Г.

И. о. инженера по ОЗЛ ГКУ УР "Игринское лесничество"  Широбоков С. И.

Участковый лесничий Пионерского участкового лесничества  Корепанов Р. Д.

Дата составления документа 04.10.2022

Игринское лесничество кв. 38 выд. 19
Фото № 1



Дата обследования 29.09.2022 г.

57,548683 53,175517

Фото № 2



Дата обследования 29.09.2022 г.

57,549067 53,176750