

УТВЕРЖДАЮ:
Заместитель министра
природных ресурсов и охраны
окружающей среды Удмуртской Республики
Ю.А.Долматов
« 15 » июля 2022 года

Акт
лесопатологического обследования № 2022-7-836
лесных насаждений Дебесского лесничества
Удмуртской Республики

Способ лесопатологического обследования: 1. Визуальный

2. Инструментальный

Участковое лесничество	Урочище (дача)	Квартал	Выдел	Площадь выдела, га	Лесопатологический выдел	Площадь лесопатологического выдела, га
Без деления		207	1	15		
					1	1,7

Лесопатологическое обследование проведено на общей площади:

1,7

Кадастровый номер участка: _____
(для участков, предоставленных в постоянное(бессрочное) пользование, аренду)

Документ о праве пользования:

(тип документа о праве пользования, дата, номер, вид разрешенного использования лесов)

Инструментальное (детальное) обследование лесных насаждений.
(раздел включается в акт в случае проведения лесопатологического обследования инструментальным способом)

2.1 Лесничество Дебесское Участковое лесничество Без деления
Урочище(дача) Квартал 207 Выдел 1

Лесопатологический выдел 1 Площадь лесопатологического выдела 1,7

Наличие ограничений или особенностей участка, влияющих на назначение СОМ :лесохозяйственные части зеленых зон озу: полосы леса 0,5 км. прим. к 1 км. полос вокруг населения
(отметка о наличии ООПТ, ОЗУ, водоохранной зоны, радиоактивного загрязнения лесов, угрозы возникновения очагов вредных организмов или пожарной опасности в лесах).

2.2 Фактическая таксационная характеристика лесного насаждения соответствует (не соответствует)

таксационному описанию (нужное подчеркнуть). Причины несоответствия:

фактический запас, полнота насаждения не соответствует таксационному описанию в связи давностью лесоустройства и неоднородностью породного состава лесного насаждения. Лесной участок не актуализирован.

Давность лесоустройства 1997 год.

Ведомость насаждений с выявленными несоответствиями таксационным описаниям приведена в приложении 1 к Акту

2.3 Состояние насаждений:

с нарушенной устойчивостью (средневзвешенная категория состояния $\geq 1,51 \leq 4,50$)

с утраченной устойчивостью (средневзвешенная категория состояния $\geq 4,51$)

устойчивое (средневзвешенная категория состояния $< 1,50$)

2.4. Причины ослабления, повреждения, средневзвешенная категория состояния насаждения:

3,2

Вид пожара	Порода	Сосояние корневых лап		Состояние корневой шейки		Высушивание луба		Обугленность древесины более 1/3 высоты ствола	
		процент поврежденных огнем корней	процент деревьев с данным повреждением	Обугленность корневой шейки по окружности (1/4;2/4;3/4;6)	процент деревьев с данным повреждением	по окружност и (1/4;2/4;3/4 ; болн3/4	процент деревьев с данным поврежден ием	по окружности ствола (менее 1/2; более 1/2)	процент деревьев с данным повреждением
1	2	3	4	5	6	7	8	9	10

2.4.1 Заселено (отработано) стволовыми вредителями:

Вид вредителя	Порода	Встречаемость заселенных деревьев, % от запаса породы	Встречаемость отработанных деревьев, % от запаса породы	Степень заселения лесного насаждения (слабая, средняя, сильная)
1	2	3	4	5
короед- типограф	ель	29%	23%	сильная

2.4.3. Поражено болезнями:

Болезнь/возбудитель	Порода	Встречаемость, % от запаса насаждения	Степень поражения лесного насаждения (слабая, средняя, сильная)
1	2	3	4

2.5. Выборке подлежит 51,7% деревьев (указывается общий % запаса деревьев, подлежащий рубке, от общего запаса насаждения), в том числе:

без признаков ослабления причины ослабления _____
 ослабленных причины ослабления _____
 сильно ослабленных причины ослабления _____
 усыхающих 8,3% причины ослабления приказ Минприроды России от 09.11.2020 г. № 912 п. 42

свежего сухостоя 20,5%
 свежего ветровала 0,0%
 свежего бурелома 0,0%

старого сухостоя 21,9%
 старого ветровала 0,9%
 старого бурелома 0,2%

2.6. Полнота лесного насаждения после уборки деревьев, подлежащих рубке, составит 0,4

Критическая полнота для данной категории лесных насаждений и преобладающей породы составляет не лимитируется

ЗАКЛЮЧЕНИЕ к инструментальному обследованию участка.

С целью предотвращения негативных процессов, снижения от их воздействия назначено:

Участковое лесничество	Урочище (дача)	Квартал	Выдел	Площадь выдела, га	Лесопатологический выдел	Площадь лесопатологического выдела, га	Вид мероприятия	Площадь мероприятия, га	Породы	Доля выбираемой древесины по запасу, %	Рекомендуемый срок проведения
1	2	3	4	5	6	7	8	9	10	11	12
Без деления		207	1	15	1	1,7	ВСП	1,7	Е	46,5%	2022-2023
									П	5,2%	
									С	0,0%	
									Б	0,0%	
									Ос	0,0%	
									Лп	0,0%	
									Л	0,0%	
									Д	0,0%	
									Я	0,0%	
									Кл	0,0%	
									Олс	0,0%	
									Инд	0,0%	
									Итого:	51,7%	

Ведомость временной пробной площади и абрис участка прилагаются (приложение 2 и 3 к Акту)

РЕКОМЕНДАЦИИ по проведению мероприятий, не относящихся к мероприятиям по предупреждению распространения вредных организмов.

Руководитель ГКУ УР "Дебесское лесничество"

Мастер леса ГКУ УР "Дебесское лесничество"

Мастер леса ГКУ УР "Дебесское лесничество"


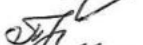
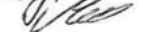
8(3412) 22-33-21

Дата проведения ЛПО

Дата составления документов

10.10.2022 г.

08.11.2022 г.

 Поздеев В.В.
 Первушина Е.В.
 Леомтцев С.И.

Ведомость участков леса с выявленными несоответствиями таксационным описаниям
 Субъект Российской Федерации УР Лесничество Дебесское
 Участковое лесничество без деления Урочище (лесная дача)

1	2	3	4	5	6	7	8	9	10	Таксационная характеристика								вложено пробных площадей		
										11	12	13	14	15	16	17	18	19	20	21
Источники данных	Год проведения лесопроизводства	Номер квартала	Номер выдела	Площадь выдела, га	Целевое назначение лесов	Категория защитных лесов	Полосы леса 0,5 км. прилегающие к 1 км. ОЗУ	Номер лесопатологического выдела	Площадь лесопатологического выдела, га	состав	порода	возраст, лет	средняя высота, м	средний диаметр, см	тип леса	полнота	бонитет	запас, ком. м/га	количество, шт.	Общая площадь, га
ТО	1998	207	1	15	Защитные	Лесохозяйственные части зеленых зон	Полосы леса 0,5 км. прилегающие к 1 км. ОЗУ	1	1,7	5Е3П1Л1В	Ель	80	24	26		0,8	1	380		
Ф	2022	207	1	15				1	1,7	4Е2П2В2ОС	Ель	102	28	21	ЕКС	0,4	1	129	1	1,7
																0				

Условные обозначения:

ТО - таксационные описания

Ф - фактическая характеристика лесного насаждения

Исполнитель работ по проведению лесонатологического обследования:

Руководитель ГКУ УР "Дебесское лесничество"
 Мастер леса ГКУ УР "Дебесское лесничество"
 Мастер леса ГКУ УР "Дебесское лесничество"

Поздеев В.В.
 Лекомцев С.И.
 Перушина Е.В.

Дата составления документа 08.11.2022 г.

Результаты проведения лесопатологического обследования в лесных насаждениях,
 поврежденных вредителями леса (лиственнично-березовых) за 2021-2022 гг.

Субъект Российской Федерации Удмуртская Республика Лесничество Дебесское
 Участковое лесничество Выделение

№	История выдела	№ выдела	Площадь выдела, га	Площадь лесопатологического выдела, га	Площадь лесопатологического выдела, га	Площадь леса 0,5 км. прилегающего к 1 км. полосе вокруг насаждения	Категория защитных лесов	Целевое назначение лесов	Лесохозяйственные части лесных тонов	Занятые	Поража	высота, м	средний диаметр, м	тип леса	полнота	фонет	площадь, кв. м, га	Распределение деревьев по категориям состояния, % от выдела												Причина ослабления, повреждения	Процент рубки, % от запаса	Наименование мероприятия				
																		без признаков ослабления	ослабленные		сильно ослабленные		исключенные		свежий сухой	свежий ветровал	свежий бурелом	старый сухой	старый ветровал				старый бурелом			
1	2	3	4	5	6	7	8	9	10	11	12	13	14	15	16	17	18	19	20	21	22	23	24	25	26	27	28	29	30	31	32	33	34	35	36	
207	1	15			1,7				Е	102	28	21	ЕКС	0,4	1	129	294	21,2%	0,0%	6,1%	0,0%	3,7%	0,0%	0,0%	12,4%	30,3%	0,0%	24,0%	1,0%	0,3%		68,9%				
									П							119	31,2%	0,0%	8,8%	0,0%	15,7%	0,0%	10,4%	0,0%	0,0%	0,0%	0,0%	0,0%	0,0%	0,0%		34,0%				
									С							164	50,3%	0,0%	7,4%	0,0%	2,3%	0,0%	0,0%	0,0%	0,0%	0,0%	0,0%	0,0%	0,0%	0,0%		0,0%				
									Б							0	0,0%	0,0%	0,0%	0,0%	0,0%	0,0%	0,0%	0,0%	0,0%	0,0%	0,0%	0,0%	0,0%		0,0%					
									Ос							129	100,0%	0,0%	0,0%	0,0%	0,0%	0,0%	0,0%	0,0%	0,0%	0,0%	0,0%	0,0%	0,0%		0,0%					
									Ли							0	0,0%	0,0%	0,0%	0,0%	0,0%	0,0%	0,0%	0,0%	0,0%	0,0%	0,0%	0,0%		0,0%						
									Л							0	0,0%	0,0%	0,0%	0,0%	0,0%	0,0%	0,0%	0,0%	0,0%	0,0%	0,0%	0,0%		0,0%						
									Д							0	0,0%	0,0%	0,0%	0,0%	0,0%	0,0%	0,0%	0,0%	0,0%	0,0%	0,0%	0,0%		0,0%						
									Я							0	0,0%	0,0%	0,0%	0,0%	0,0%	0,0%	0,0%	0,0%	0,0%	0,0%	0,0%	0,0%		0,0%						
									Кл							0	0,0%	0,0%	0,0%	0,0%	0,0%	0,0%	0,0%	0,0%	0,0%	0,0%	0,0%	0,0%		0,0%						
									Озс							0	0,0%	0,0%	0,0%	0,0%	0,0%	0,0%	0,0%	0,0%	0,0%	0,0%	0,0%	0,0%		0,0%						
									Ивд							0	0,0%	0,0%	0,0%	0,0%	0,0%	0,0%	0,0%	0,0%	0,0%	0,0%	0,0%	0,0%		0,0%						
Всего																706	35,3%	0,0%	6,2%	0,0%	5,1%	0,0%	1,6%	8,3%	20,5%	0,0%	0,0%	21,5%	0,9%	0,2%		51,7%			ВСР	1,7

Условные обозначения: П - деревья не подлежат рубке; Р - деревья подлежат рубке
 Непоказаны работы по пресечению лесопатологического обследования:

Дата составления документа 08.11.2022 г.
 Руководитель ГКУ УР "Дебесское лесничество" Подпись В.В.
 мастер леса ГКУ УР "Дебесское лесничество" Лекацкий С.И.
 Мастер леса ГКУ УР "Дебесское лесничество" Перушина Е.В.
 8(3412) 22-33-21

1.1 Субъект Российской Федерации Удмуртская Республика
 Лесничество (Лесопарк) Дебесское
 Участковое лесничество Без деления
 Квартал 207 Выдел 1 Площадь выдела 15
 Лесопатологический выдел 1 Площадь лесопатологического выдела 1,7

1.2. Метод перече́та:

сплошной, ленты пере́чета, круговые площадки постоянного радиуса,
 реласкопические площадки (нужное подчеркнуть).

Количество лент/площадок 1 Размеры площадок (длина*ширина/радиус) 0
 Размер временной пробной площади 1,7 га

1.3. Фактическая таксационная характеристика насаждения:

Состав	4Е2П2Б2Ос	Возраст	102	лет;	тип леса	ЕКС	полнота	0,4
запас на га	129	кбм;	возобновление		0			

1.4. Номер очага вредных организмов _____

Тип очага вредных организмов: эпизодический, хронический (нужное подчеркнуть).

Фаза развития очага вредных организмов: начальная, нарастания численности, собственно вспышка,
 кризис (нужное подчеркнуть).

1.5. Причина ослабления, повреждения насаждения и время:

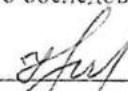
2022 г., короед-типограф, стволовые вредители, повреждение стволов лосем, старый ветровал
 Состояние насаждения: сильно ослабленное

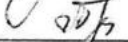
Средневзвешенная категория состояния насаждения: 3.22

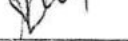
1.6. Назначенные мероприятия: Выборочная санитарная рубка

Исполнитель работ по проведению лесопатологического обследования:

Дата составления документа 08.11.2022

Руководитель ГКУУР «Дебесское лесничество»  Поздеев В.В.

Мастер леса ГКУУР «Дебесское лесничество»  Первушина Е.В.

Мастер леса ГКУУР «Дебесское лесничество»  Лекомцев С.И.

Порода: П средневзвешенная категория состояния _____

Ступени толщины, см	Количество деревьев по категориям состояния, шт.																	Всего								
	1		2		3		4		5		5(а,б,в)			5(г,д,е)			шт./куб.м			в том числе подлежит рубке, %						
	Н	З	Н	З	Н	З	Н	З	Н	З	Н	З	О	Н	З	О	18	19	20							
8										0	0	0	0	0	0	0	0	0	0	0	0	0	0	0	#ДЕЛ/0!	
12										0	0	0	0	0	0	0	0	0	0	0	0	0	0	0	0	#ДЕЛ/0!
16										0	0	0	0	0	0	0	0	0	0	0	0	0	0	0	0	#ДЕЛ/0!
20	5			2					3	0	11	0	0	0	0	0	0	0	0	0	11	21	5,46	66,67%		
24	18			4			2		8	0	11	0	0	0	0	0	0	0	0	11	43	18,06	44,19%			
28	6			2			4		2	0	7	0	0	0	0	0	0	0	0	7	21	12,81	42,86%			
32	3			2			2		1	0	7	0	0	0	0	0	0	0	0	7	15	12,3	53,33%			
36	4			1			3		1	0	1	0	0	0	0	0	0	0	0	1	10	10,7	20,00%			
40	2						1			0	4	0	0	0	0	0	0	0	0	4	7	9,1	57,14%			
44							1			0	0	0	0	0	0	0	0	0	0	0	1	1,55	0,00%			
48										0	0	0	0	0	0	0	0	0	0	0	0	0	0	0	#ДЕЛ/0!	
52	1									0	0	0	0	0	0	0	0	0	0	0	1	0	0	0,00%		
56										0	0	0	0	0	0	0	0	0	0	0	0	0	0	0	#ДЕЛ/0!	
60										0	0	0	0	0	0	0	0	0	0	0	0	0	0	0	#ДЕЛ/0!	
64										0	0	0	0	0	0	0	0	0	0	0	0	0	0	0	#ДЕЛ/0!	
68										0	0	0	0	0	0	0	0	0	0	0	0	0	0	0	#ДЕЛ/0!	
72										0	0	0	0	0	0	0	0	0	0	0	0	0	0	0	#ДЕЛ/0!	
Итого, шт.	39	0	11	0	13	0	15	0	0	0	41	0	0	0	0	0	0	0	0	41	119					
Итого, куб. м	22	0	6	0	11	0	7	0	0	0	24	0	0	0	0	0	0	0	0	24		70				
Итого, % от запаса по породе	31,2%	0,0%	8,8%	0,0%	15,7%	0,0%	10,4%	0,0%	0,0%	0,0%	34,0%	0,0%	0,0%	0,0%	0,0%	0,0%	0,0%	0,0%	0,0%	34,0%	100,0%			100,0%		

Порода: Б средневзвешенная категория состояния _____

Ступени толщины, см	Количество деревьев по категориям состояния, шт.																	Всего		
	1		2		3		4		5		5(а,б,в)			5(г,д,е)			шт./куб.м			в том числе подлежит рубке, %
	Н	З	Н	З	Н	З	Н	З	Н	З	Н	З	О	Н	З	О				
1	2	3	4	5	6	7	8	9	10	11	12	13	14	15	16	17	18	19	20	
8										0	0	0	0	0	0	0	0	0	#ДЕЛ/0!	
12	24									0	0	0	0	0	0	0	0	24	1,68	0
16	29									0	0	0	0	0	0	0	0	29	4,35	0
20	56									0	0	0	0	0	0	0	0	56	14,56	0
24	40									0	0	0	0	0	0	0	0	40	15,6	0
28	7		6							0	0	0	0	0	0	0	0	13	7,28	0
32	1									0	0	0	0	0	0	0	0	1	0,77	0
36					1					0	0	0	0	0	0	0	0	1	1,02	0
40										0	0	0	0	0	0	0	0	0	0	#ДЕЛ/0!
44										0	0	0	0	0	0	0	0	0	0	#ДЕЛ/0!
48										0	0	0	0	0	0	0	0	0	0	#ДЕЛ/0!
52										0	0	0	0	0	0	0	0	0	0	#ДЕЛ/0!
56										0	0	0	0	0	0	0	0	0	0	#ДЕЛ/0!
60										0	0	0	0	0	0	0	0	0	0	#ДЕЛ/0!
64										0	0	0	0	0	0	0	0	0	0	#ДЕЛ/0!
68										0	0	0	0	0	0	0	0	0	0	#ДЕЛ/0!
72										0	0	0	0	0	0	0	0	0	0	#ДЕЛ/0!
Итого, шт.	157	0	6	0	1	0	0	0	0	0	0	0	0	0	0	0	0	164		
Итого, куб. м	41	0	3	0	1	0	0	0	0	0	0	0	0	0	0	0	0		45	
Итого, % от запаса по породе	90,3%	0,0%	7,4%	0,0%	2,3%	0,0%	0,0%	0,0%	0,0%	0,0%	0,0%	0,0%	0,0%	0,0%	0,0%	0,0%	0,0%	100,0%		0,0%

Порода: Лп средневзвешенная категория состояния

Ступени толщины, см	Количество деревьев по категориям состояния, шт.																	Всего		в том числе подлежит рубке, %
	1		2		3		4		5		5(а,б,в)			5(г,д,е)			шт./куб.м			
	Н	З	Н	З	Н	З	Н	З	Н	З	Н	З	О	Н	З	О				
1	2	3	4	5	6	7	8	9	10	11	12	13	14	15	16	17	18	19	20	
8										0	0	0	0	0	0	0	0	0	0	#ДЕЛ/0!
12	43									0	0	0	0	0	0	0	0	43	3,44	0
16	35									0	0	0	0	0	0	0	0	35	5,95	0
20	25									0	0	0	0	0	0	0	0	25	7,5	0
24	10									0	0	0	0	0	0	0	0	10	4,5	0
28	12									0	0	0	0	0	0	0	0	12	7,68	0
32	3									0	0	0	0	0	0	0	0	3	2,55	0
36										0	0	0	0	0	0	0	0	0	0	#ДЕЛ/0!
40	1									0	0	0	0	0	0	0	0	1	1,38	0
44										0	0	0	0	0	0	0	0	0	0	#ДЕЛ/0!
48										0	0	0	0	0	0	0	0	0	0	#ДЕЛ/0!
52										0	0	0	0	0	0	0	0	0	0	#ДЕЛ/0!
56										0	0	0	0	0	0	0	0	0	0	#ДЕЛ/0!
60										0	0	0	0	0	0	0	0	0	0	#ДЕЛ/0!
64										0	0	0	0	0	0	0	0	0	0	#ДЕЛ/0!
68										0	0	0	0	0	0	0	0	0	0	#ДЕЛ/0!
72										0	0	0	0	0	0	0	0	0	0	#ДЕЛ/0!
Итого, шт.	129	0	0	0	0	0	0	0	0	0	0	0	0	0	0	0	0	129		
Итого, куб. м	33	0	0	0	0	0	0	0	0	0	0	0	0	0	0	0	0	33		
Итого, % от запаса по породе	100,0%	0,0%	0,0%	0,0%	0,0%	0,0%	0,0%	0,0%	0,0%	0,0%	0,0%	0,0%	0,0%	0,0%	0,0%	0,0%	0,0%	100,0%		0,0%

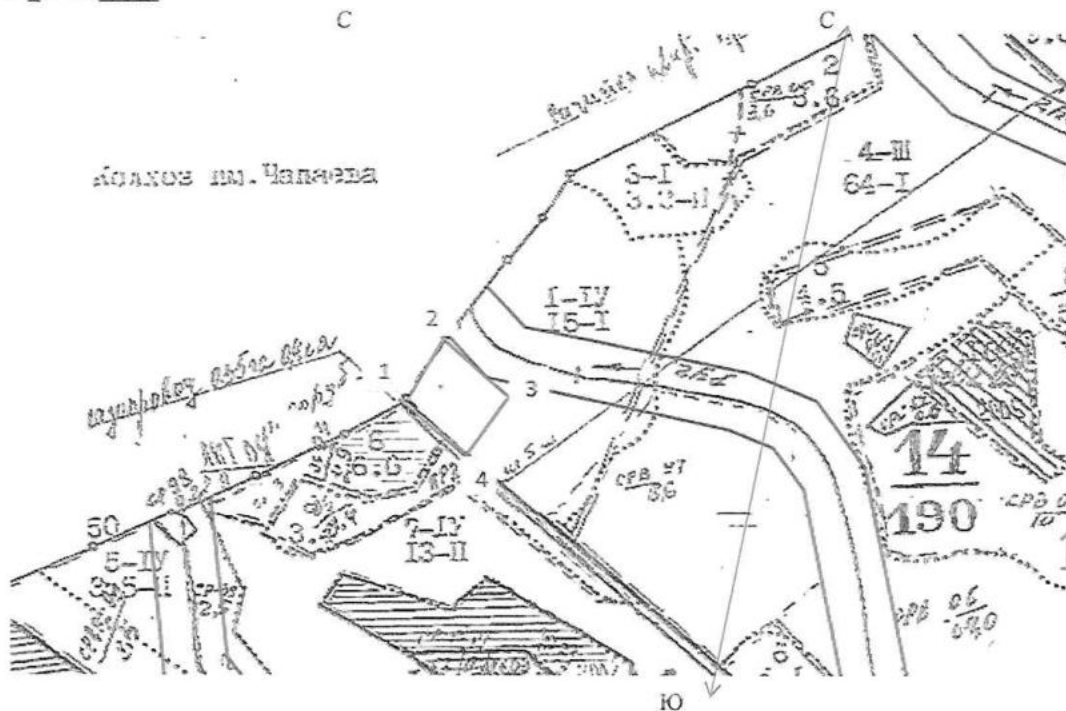
По насаждению: _____ средневзвешенная категория состояния _____

Ступени толщины, см	Количество деревьев по категориям состояния, шт.																Всего			
	1		2		3		4		5		5(а,б,в)			5(г,д,е)			шт./куб.м	в том числе подлежит рубке, %		
	Н	З	Н	З	Н	З	Н	З	Н	З	Н	З	О	Н	З	О				
1	2	3	4	5	6	7	8	9	10	11	12	13	14	15	16	17	18	19		
8	0	0	0	0	0	0	0	0	0	0	0	0	0	0	0	0	0	0	0	#ДЕЛ/0!
12	67	0	0	0	0	0	0	0	0	0	0	0	0	0	0	0	0	67	5,12	0,0%
16	76	0	2	0	0	0	0	0	0	0	3	0	0	0	0	0	3	81	13,02	3,7%
20	103	0	4	0	0	0	3	2	0	20	0	0	2	0	0	18	132	36,22	18,9%	
24	83	0	9	0	5	0	8	5	0	33	0	0	7	0	0	26	143	61,16	32,2%	
28	42	0	18	0	6	0	2	2	0	24	0	0	8	0	0	16	94	60,41	29,8%	
32	19	0	7	0	4	0	1	7	0	27	0	0	11	0	0	16	65	58,86	53,8%	
36	11	0	2	0	6	0	1	3	0	13	0	0	5	0	0	8	36	42,97	47,2%	
40	8	0	0	0	1	0	0	7	0	23	0	0	11	0	0	12	39	60,08	76,9%	
44	1	0	0	0	3	0	0	3	0	15	0	0	9	0	0	6	22	46,49	81,8%	
48	4	0	0	0	0	0	0	0	0	8	0	0	5	0	0	3	12	29,04	66,7%	
52	1	0	1	0	0	0	0	2	0	8	0	0	4	0	0	4	12	31,9	83,3%	
56	0	0	0	0	0	0	0	0	0	3	0	0	2	0	0	1	3	10,23	100,0%	
60	0	0	0	0	0	0	0	0	0	0	0	0	0	0	0	0	0	0	0	#ДЕЛ/0!
64	0	0	0	0	0	0	0	0	0	0	0	0	0	0	0	0	0	0	0	#ДЕЛ/0!
68	0	0	0	0	0	0	0	0	0	0	0	0	0	0	0	0	0	0	0	#ДЕЛ/0!
72	0	0	0	0	0	0	0	0	0	0	0	0	0	0	0	0	0	0	0	#ДЕЛ/0!
Итого, куб. м	161	0	28	0	23	0	7	38	0	198	0	0	93	0	0	104		456		
Итого, % от запаса по породе	35,3%	0,0%	6,2%	0,0%	5,1%	0,0%	1,6%	8,3%	0,0%	43,4%	0,0%	0,0%	20,5%	0,0%	0,0%	22,9%	100,0%			53,3%

Условные обозначения: Н - не заселено (не поражено, не повреждено), З - заселено
стволовыми вредителями (поражено болезнями, повреждено огнем), О - отработано вредителями.

Абрис участка

Масштаб 1: 10000



Условные обозначения:

№ квартала	№ выдела	№ лесопатологического выдела	Размеры ленты (круговой площадки) перечета				Координаты начала, конца поворотных точек лент	перечета/центров круговых площадок перечета
			№ выдела (площадки)	длина, м	ширина, м	радиус, м		
50	1	0						

Пространственное размещение лесопатологических выделов
(включается в Акт выделении лесопатологических выделов, для указания пространственного расположения поврежденных и погибших насаждений)

Номера точек	Координаты		Длина, м	румбы линий
1-2	57°50872	053°73539	120	С-В 22°
2-3	57°50974	053°73679	140	Ю-В 13°
3-4	57°50884	053°73959	131	Ю-З 22°
4-1	57°50795	053°73722	150	кв. просека

Исполнитель работ по проведению лесопатологического обследования:

Дата составления документа

08.11.2022 г.

Руководитель ГКУУР «Дебесское лесничество»

Поздеев В.В.

Мастер леса ГКУУР «Дебесское лесничество»

Первушина Е.В.

Мастер леса ГКУУР «Дебесское лесничество»

Лекомцев С.И.

Дебесское лесничество, квартал 207 выдел 1

Фото № 1



Дата обследования 10.10.2022 г.

57,50872 53,73539

Фото № 2



Дата обследования 10.10.2022 г.

57,50884 53,73959