

УТВЕРЖДАЮ:
Заместитель министра
природных ресурсов и охраны
окружающей среды Удмуртской Республики
Ю.А. Долматов
« 13 » июля 2022 года

Акт
лесопатологического обследования № додд-24-824
лесных насаждений Якшур - Бодьинского лесничества
Удмуртской Республики

Способ лесопатологического обследования: 1. Визуальный

2. Инструментальный

Участковое лесничество	Урочище (дача)	Квартал	Выдел	Площадь выдела, га	Лесопатологический выдел	Площадь лесопатологического выдела, га
Кекоранское		147	10	0,9		
					1	0,3

Лесопатологическое обследование проведено на общей площади: 0,3

Кадастровый номер участка: участок не предоставлен в постоянное (бессрочное) пользование, аренду
(для участков, предоставленных в постоянное(бессрочное) пользование, аренду)

Документ о праве пользования:

(тип документа о праве пользования, дата, номер, вид разрешенного использования лесов)

Инструментальное (детальное) обследование лесных насаждений.

(раздел включается в акт в случае проведения лесопатологического обследования инструментальным способом)

2.1 Лесничество Якшур - Бодыньское Участковое лесничество Кекоранское
 Урочище(дача) Квартал 147 Выдел 10

Лесопатологический выдел 1 Площадь лесопатологического выдела 0,3

Наличие ограничений или особенностей участка, влияющих на назначение СОМ:

ООПТ Заказник "Потерянный ключ".

(отметка о наличии ООПТ, ОЗУ, водоохранной зоны, радиоактивного загрязнения лесов, угрозы возникновения очагов вредных организмов или пожарной опасности в лесах).

2.2 Фактическая таксационная характеристика лесного насаждения соответствует (не соответствует) таксационному описанию (нужное подчеркнуть). Причины несоответствия:

Ведомость насаждений с выявленными несоответствиями таксационным описаниям приведена в приложении 1 к Акту.

2.3 Состояние насаждений:

с нарушенной устойчивостью (средневзвешенная категория состояния $\geq 1,51 \leq 4,50$) [

с утраченной устойчивостью (средневзвешенная категория состояния $\geq 4,51$) [

устойчивое (средневзвешенная категория состояния $< 1,50$) [

2.4 Причины ослабления, повреждения, средневзвешенная категория состояния насаждения: повреждение стволовыми вредителями, СКС 2,95

Вид пожара	Порода	Состояние корневых лап		Состояние корневой шейки		Высушивание луба		Обугленность древесины более 1/3 высоты ствола	
		процент поврежденных огнем корней	процент деревьев с данным повреждением	Обугленность древесины корневой шейки по окружности (1/4;2/4;3/4;бол)	процент деревьев с данным повреждением	по окружности и (1/4;2/4;3/4; болн3/4	процент деревьев с данным повреждением	по окружности ствола (менее 1/2; более 1/2)	процент деревьев с данным повреждением
1	2	3	4	5	6	7	8	9	10

2.4.1 Заселено (отработано) стволовыми вредителями:

Вид вредителя	Порода	Встречаемость заселенных деревьев, % от запаса породы	Встречаемость отработанных деревьев, % от запаса породы	Степень заселения лесного насаждения (слабая, средняя, сильная)
1	2	3	4	5
стволовые вредители	Е		43,2	

2.4.3 Поражено болезнями:

Болезнь/возбудитель	Порода	Встречаемость, % от запаса насаждения	Степень поражения лесного насаждения (слабая, средняя, сильная)
1	2	3	4

2.5. Выборке подлежит 43,2% деревьев (указывается общий % запаса деревьев, подлежащий рубке, от общего запаса насаждения), в том числе:

без признаков ослабления _____ причины ослабления _____
 ослабленных _____ причины ослабления _____
 сильно ослабленных _____ причины ослабления _____
 усыхающих 0,0% причины ослабления _____

свежего сухостоя 0,0%
 свежего ветровала 0,0%
 свежего бурелома 0,0%

старого сухостоя 43,2%
 старого ветровала 0,0%
 старого бурелома 0,0%

2.6. Полнота лесного насаждения после уборки деревьев, подлежащих рубке, составит 0,6

Критическая полнота для данной категории лесных насаждений и преобладающей породы составляет не лимитируется

ЗАКЛЮЧЕНИЕ к инструментальному обследованию участка.

С целью предотвращения негативных процессов, снижения от их воздействия назначено: ВСП

Участковое лесничество	Урочище (дача)	Квартал	Выдел	Площадь выдела, га	Лесопатологический выдел	Площадь лесопатологического выдела, га	Вид мероприятия	Площадь мероприятия, га	Породы	Доля выбираемой древесины по запасу, %	Рекомендуемый срок проведения мероприятия
1	2	3	4	5	6	7	8	9	10	11	12
Кекоранское		147	10	0,9	1	0,3	ВСП	0,3	Е	43,2%	2022
									П	0,0%	
									С	0,0%	
									Б	0,0%	
									Ос	0,0%	
									Лп	0,0%	
									Л	0,0%	
									Д	0,0%	
									Я	0,0%	
									Кл	0,0%	
									Олс	0,0%	
									Ивд	0,0%	
Итого:										43,2%	

Ведомость временной пробной площади и абрис участка прилагаются (приложение 2 и 3 к Акту)

РЕКОМЕНДАЦИИ по проведению мероприятий, не относящихся к мероприятиям по предупреждению распространения вредных организмов, после окончания выборочной санитарной рубки обеспечить проведение мероприятий по восстановлению леса в соответствии с правилами лесовосстановления, соблюдать утвержденные в установленном порядке правила пожарной безопасности в лесах.

Дата проведения ЛПО 02.11.2022

Исполнитель работ по проведению лесопатологического обследования:

Руководитель ГКУ УР "Якшур - Бодьинское лесничество"

Перевозчиков В.Н.

Инженер ОЗЛ ГКУ УР "Якшур - Бодьинское лесничество"

Воронцова Е.В.

Лесничий Кекоранского участкового лесничества ГКУ УР "Якшур - Бодьинское лесничество"

Образцов Ю.А.

Дата составления документов: 08.11.2022

ВРЕМЕННАЯ ПРОБНАЯ ПЛОЩАДЬ № 1

1.1. Субъект Российской Федерации Удмуртская Республика Лесничество Якшур - Бодьинское
Участковое лесничество Кекоранское
Квартал 147 Выдел 10 Площадь выдела 0,9
Лесопатологический выдел 1 Площадь лесопатологического выдела 0,3

1.2. Метод перече́та:

сплошной, ленты пере́чета, круговые площадки постоянного радиуса,
реласкопические площадки (нужное подчеркнуть).

Количество лент/площадок 1 шт. Размеры площадок (длина*ширина/радиус) ___ м

Размер временной пробной площади 0,3 га

1.3. Фактическая таксационная характеристика насаждения:

Состав 7Е2П1Б+ОС Возраст 75 лет; тип леса ЕКС полнота 0,6
запас на га 330 кбм; возобновление

1.4. Номер очага вредных организмов _____

Тип очага вредных организмов: эпизодический, хронический (нужное подчеркнуть).

Фаза развития очага вредных организмов: начальная, нарастания численности, собственно вспышка,
кризис (нужное подчеркнуть).

1.5. Причина ослабления, повреждения насаждения и время:

стволовыми вредителями, 2020-2021 год повреждения


Состояние насаждения: сильно ослабленное лесное насаждение

Средневзвешенная категория состояния насаждения: 2,95

1.6. Назначенные мероприятия: ВСП

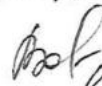
Исполнитель работ по проведению лесопатологического обследования:

Руководитель ГКУ УР "Якшур - Бодьинское лесничество"



Перевозчиков В.Н.

Инженер ОЗЛ ГКУ УР "Якшур - Бодьинское лесничество"



Воронцова Е.В.

Лесничий Кекоранского участкового лесничества

ГКУ УР "Якшур - Бодьинское лесничество"



Образцов Ю.А.

Дата составления документа:

08.11.2022

Телефон 8 (3412)22-16-64

Порода: Е средневзвешенная категория состояния

Ступени толщины, см	Количество деревьев по категориям состояния, шт.																	Всего		в том числе подлежит рубке, %	
	1		2		3		4		5		5(а,б,в)			5(г,д,е)							
	Н	З	Н	З	Н	З	Н	З	Н	З	Н	З	О	Н	З	О	шт./куб.м	19	20		
8										0	0	0	0	0	0	0	0	0	0	#ДЕЛ/0!	
12										0	0	0	0	0	0	0	0	0	0	0	#ДЕЛ/0!
16	5		2							0	0	0	0	0	0	0	0	0	7	1,26	0,00%
20	9		1							0	2	0	0	0	0	0	0	2	12	3,84	16,67%
24	11				1					0	2	0	0	0	0	0	0	2	14	7	14,29%
28	10		2							0	12	0	0	0	0	0	0	12	24	17,76	50,00%
32	4									0	10	0	0	0	0	0	0	10	14	14,28	71,43%
36	2									0	9	0	0	0	0	0	0	9	11	14,85	81,82%
40										0	2	0	0	0	0	0	0	2	2	3,44	100,00%
44										0	2	0	0	0	0	0	0	2	2	4,28	100,00%
48										0	1	0	0	0	0	0	0	1	1	2,6	100,00%
52										0	0	0	0	0	0	0	0	0	0	0	#ДЕЛ/0!
56										0	0	0	0	0	0	0	0	0	0	0	#ДЕЛ/0!
60										0	0	0	0	0	0	0	0	0	0	0	#ДЕЛ/0!
64										0	0	0	0	0	0	0	0	0	0	0	#ДЕЛ/0!
68										0											#ДЕЛ/0!
72										0											#ДЕЛ/0!
Итого, шт.	41	0	5	0	1	0	0	0	0	0	40	0	0	0	0	0	0	40	87		
Итого, куб. м	25	0	2	0	1	0	0	0	0	0	43	0	0	0	0	0	0	43		69	
Итого, % от запаса по породе	33,3%	0,0%	3,1%	0,0%	0,7%	0,0%	0,0%	0,0%	0,0%	0,0%	62,3%	0,0%	0,0%	0,0%	0,0%	0,0%	0,0%	62,3%	100,0%		62,3%

Порода: П средневзвешенная категория состояния

Ступени толщины, см	Количество деревьев по категориям состояния, шт.																	Всего		в том числе подлежит рубке, %	
	1		2		3		4		5		5(а,б,в)			5(г,д,е)							
	Н	З	Н	З	Н	З	Н	З	Н	З	Н	З	О	Н	З	О	шт./куб.м	19	20		
8										0	0	0	0	0	0	0	0	0	0	0	#ДЕЛ/0!
12										0	0	0	0	0	0	0	0	0	0	0	#ДЕЛ/0!
16										0	0	0	0	0	0	0	0	0	0	0	#ДЕЛ/0!
20										0	0	0	0	0	0	0	0	0	0	0	#ДЕЛ/0!
24	3		1							0	0	0	0	0	0	0	0	0	4	1,76	0,00%
28	2		3		3					0	0	0	0	0	0	0	0	0	8	5,12	0,00%
32	3		2							0	0	0	0	0	0	0	0	0	5	4,3	0,00%
36	2		4		1					0	0	0	0	0	0	0	0	0	7	7,7	0,00%
40										0	0	0	0	0	0	0	0	0	0	0	#ДЕЛ/0!
44										0	0	0	0	0	0	0	0	0	0	0	#ДЕЛ/0!
48										0	0	0	0	0	0	0	0	0	0	0	#ДЕЛ/0!
52										0	0	0	0	0	0	0	0	0	0	0	#ДЕЛ/0!
56										0	0	0	0	0	0	0	0	0	0	0	#ДЕЛ/0!
60										0	0	0	0	0	0	0	0	0	0	0	#ДЕЛ/0!
64										0	0	0	0	0	0	0	0	0	0	0	#ДЕЛ/0!
68										0	0	0	0	0	0	0	0	0	0	0	#ДЕЛ/0!
72										0	0	0	0	0	0	0	0	0	0	0	#ДЕЛ/0!
Итого, шт.	10	0	10	0	4	0	0	0	0	0	0	0	0	0	0	0	0	0	24		
Итого, куб. м	7	0	8	0	3	0	0	0	0	0	0	0	0	0	0	0	0	0		19	
Итого, % от запаса по породе	39,1%	0,0%	44,9%	0,0%	16,0%	0,0%	0,0%	0,0%	0,0%	0,0%	0,0%	0,0%	0,0%	0,0%	0,0%	0,0%	0,0%	0,0%	100,0%		100,0%

Порода: Б средневзвешенная категория состояния

Ступени толщины, см	Количество деревьев по категориям состояния, шт.																	Всего						
	1		2		3		4		5		5(а,б,в)			5(г,д,е)			шт./куб.м	в том числе подлежит рубке, %						
	Н	З	Н	З	Н	З	Н	З	Н	З	Н	З	О	Н	З	О			18	19	20			
8										0	0	0	0	0	0	0	0	0	0	0	0	0	#ДЕЛ/0!	
12										0	0	0	0	0	0	0	0	0	0	0	0	0	0	#ДЕЛ/0!
16										0	0	0	0	0	0	0	0	0	0	0	0	0	0	#ДЕЛ/0!
20										0	0	0	0	0	0	0	0	0	0	0	0	0	0	#ДЕЛ/0!
24										0	0	0	0	0	0	0	0	0	0	0	0	0	0	#ДЕЛ/0!
28	2									0	0	0	0	0	0	0	0	0	0	0	2	1,24	0	#ДЕЛ/0!
32	3		2							0	0	0	0	0	0	0	0	0	0	5	4,2	0	#ДЕЛ/0!	
36	3									0	0	0	0	0	0	0	0	0	3	3,3	0	#ДЕЛ/0!		
40	1									0	0	0	0	0	0	0	0	0	1	1,41	0	#ДЕЛ/0!		
44										0	0	0	0	0	0	0	0	0	0	0	0	0	#ДЕЛ/0!	
48										0	0	0	0	0	0	0	0	0	0	0	0	0	#ДЕЛ/0!	
52										0	0	0	0	0	0	0	0	0	0	0	0	0	#ДЕЛ/0!	
56										0	0	0	0	0	0	0	0	0	0	0	0	0	#ДЕЛ/0!	
60										0	0	0	0	0	0	0	0	0	0	0	0	0	#ДЕЛ/0!	
64										0	0	0	0	0	0	0	0	0	0	0	0	0	#ДЕЛ/0!	
68										0	0	0	0	0	0	0	0	0	0	0	0	0	#ДЕЛ/0!	
72										0	0	0	0	0	0	0	0	0	0	0	0	0	#ДЕЛ/0!	
Итого, шт	9	0	2	0	0	0	0	0	0	0	0	0	0	0	0	0	0	0	11					
Итого, куб. м	8	0	2	0	0	0	0	0	0	0	0	0	0	0	0	0	0	0	10					
Итого, % от запаса по породе	83,4%	0,0%	16,6%	0,0%	0,0%	0,0%	0,0%	0,0%	0,0%	0,0%	0,0%	0,0%	0,0%	0,0%	0,0%	0,0%	0,0%	100,0%					0,0%	

Порода: Ос средневзвешенная категория состояния

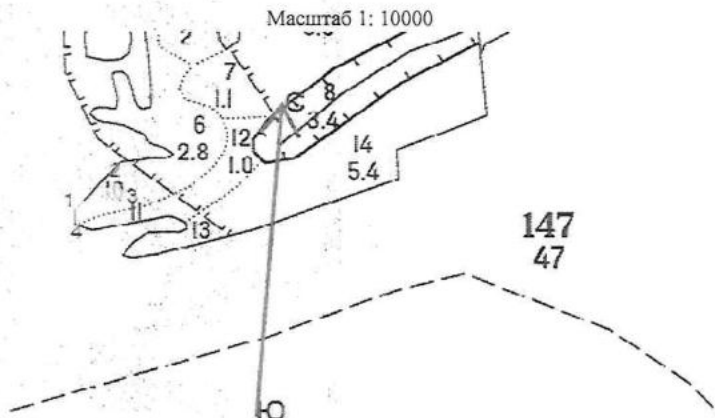
Ступени толщины, см	Количество деревьев по категориям состояния, шт.																	Всего					
	1		2		3		4		5		5(а,б,в)			5(г,д,е)			шт./куб.м	в том числе подлежит рубке, %					
	Н	З	Н	З	Н	З	Н	З	Н	З	Н	З	О	Н	З	О			18	19	20		
8										0	0	0	0	0	0	0	0	0	0	0	0	0	#ДЕЛ/0!
12										0	0	0	0	0	0	0	0	0	0	0	0	0	#ДЕЛ/0!
16										0	0	0	0	0	0	0	0	0	0	0	0	0	#ДЕЛ/0!
20										0	0	0	0	0	0	0	0	0	0	0	0	0	#ДЕЛ/0!
24										0	0	0	0	0	0	0	0	0	0	0	0	0	#ДЕЛ/0!
28										0	0	0	0	0	0	0	0	0	0	0	0	0	#ДЕЛ/0!
32										0	0	0	0	0	0	0	0	0	0	0	0	0	#ДЕЛ/0!
36										0	0	0	0	0	0	0	0	0	0	0	0	0	#ДЕЛ/0!
40						1				0	0	0	0	0	0	0	0	0	1	1,6	0	#ДЕЛ/0!	
44										0	0	0	0	0	0	0	0	0	0	0	0	0	#ДЕЛ/0!
48										0	0	0	0	0	0	0	0	0	0	0	0	0	#ДЕЛ/0!
52										0	0	0	0	0	0	0	0	0	0	0	0	0	#ДЕЛ/0!
56										0	0	0	0	0	0	0	0	0	0	0	0	0	#ДЕЛ/0!
60										0	0	0	0	0	0	0	0	0	0	0	0	0	#ДЕЛ/0!
64										0	0	0	0	0	0	0	0	0	0	0	0	0	#ДЕЛ/0!
68										0	0	0	0	0	0	0	0	0	0	0	0	0	#ДЕЛ/0!
72										0	0	0	0	0	0	0	0	0	0	0	0	0	#ДЕЛ/0!
Итого, шт	0	0	0	0	1	0	0	0	0	0	0	0	0	0	0	0	0	0	1				
Итого, куб. м	0	0	0	0	2	0	0	0	0	0	0	0	0	0	0	0	0	0	2				
Итого, % от запаса по породе	0,0%	0,0%	0,0%	0,0%	100,0%	0,0%	0,0%	0,0%	0,0%	0,0%	0,0%	0,0%	0,0%	0,0%	0,0%	0,0%	0,0%	100,0%					0,0%

Ступени толщины, см	Количество деревьев по категориям состояния, шт.																	Всего					
	1			2			3			4			5			5(а,б,в)			5(г,д,е)			шт./куб.м	в том числе подлежит рубке, %
	Н	З	О	Н	З	О	Н	З	О	Н	З	О	Н	З	О	Н	З	О	Н	З	О		
1	2	3	4	5	6	7	8	9	10	11	12	13	14	15	16	17	18	19					
8	0	0	0	0	0	0	0	0	0	0	0	0	0	0	0	0	0	0	0	0	0	0	#ДЕЛ/О!
12	0	0	0	0	0	0	0	0	0	0	0	0	0	0	0	0	0	0	0	0	0	0	#ДЕЛ/О!
16	5	0	2	0	0	0	0	0	0	0	0	0	0	0	0	0	0	0	0	0	7	1,26	0,0%
20	9	0	1	0	0	0	0	0	0	0	2	0	0	0	0	0	2	12	12	3,84	16,7%		
24	14	0	1	0	1	0	0	0	0	2	0	0	0	0	0	2	18	8,76	11,1%				
28	14	0	5	0	3	0	0	0	0	12	0	0	0	0	0	12	34	24,12	35,3%				
32	10	0	4	0	0	0	0	0	0	10	0	0	0	0	0	10	24	22,78	41,7%				
36	7	0	4	0	1	0	0	0	0	9	0	0	0	0	0	9	21	25,85	42,9%				
40	1	0	0	0	1	0	0	0	0	2	0	0	0	0	0	2	4	6,45	50,0%				
44	0	0	0	0	0	0	0	0	0	2	0	0	0	0	0	2	2	4,28	100,0%				
48	0	0	0	0	0	0	0	0	0	1	0	0	0	0	0	1	1	2,6	100,0%				
52	0	0	0	0	0	0	0	0	0	0	0	0	0	0	0	0	0	0	0	0	0	#ДЕЛ/О!	
56	0	0	0	0	0	0	0	0	0	0	0	0	0	0	0	0	0	0	0	0	0	0	#ДЕЛ/О!
60	0	0	0	0	0	0	0	0	0	0	0	0	0	0	0	0	0	0	0	0	0	0	#ДЕЛ/О!
64	0	0	0	0	0	0	0	0	0	0	0	0	0	0	0	0	0	0	0	0	0	0	#ДЕЛ/О!
68	0	0	0	0	0	0	0	0	0	0	0	0	0	0	0	0	0	0	0	0	0	0	#ДЕЛ/О!
72	0	0	0	0	0	0	0	0	0	0	0	0	0	0	0	0	0	0	0	0	0	0	#ДЕЛ/О!
Итого, куб. м	39	0	12	0	5	0	0	0	0	43	0	0	0	0	0	43	100						
доля по породе	39,3%	0,0%	12,3%	0,0%	5,1%	0,0%	0,0%	0,0%	0,0%	43,2%	0,0%	0,0%	0,0%	0,0%	0,0%	43,2%	100,0%						43,2%

Условные обозначения: Н - не заселено (не поражено, не повреждено), З - заселено
 стволовыми вредителями (поражено болезнями, повреждено огнем), О - отработано вредителями.

Абрис участка

Якшур - Бодьинское лесничество, Кекоранское участковое лесничество,
квартал 147, выдел 10, площадь 0,3



№ квартала	№ выдела	№ лесопатологического выдела	Размер ленты (круговой площадки) перечета				Координаты начала, конца поворотных точек ленты	перечета/центр круговых площадок перечета
			длина, м	ширина, м	радиус, м	площадь, га		
147	10	1				0,30		

Пространственное размещение лесопатологических выделов
(включается в Акт выделения лесопатологических выделов, для указания пространственного расположения поврежденных и погибших насаждений)

Номера точек	Координаты	Длина, м
1-2	57.24403 52.57214	90
2-3	57.24455 52.57330	35
3-4	57.24433 52.57370	93

Номера точек	Координаты	Длина, м
4-1	57.24387 52.57240	24

Исполнитель работ по проведению лесопатологического обследования:

Руководитель ГКУ УР "Якшур - Бодьинское лесничество"

Инженер ОЗЛ ГКУ УР "Якшур - Бодьинское лесничество"

Лесничий Кекоранского участкового лесничества
ГКУ УР "Якшур - Бодьинское лесничество"

Дата составления документа:

Телефон 8 (3412) 22-16-64

Перевозчиков В.Н.

Воронцова Е.В.

Образцов Ю.А.

08.11.2022

Якшур-Бодьинское лесничество, Кекоранское уч. лесничество кв.147 выд.10

Фото № 1



N 57.24413 / 52.57239

Дата обследования 02.11.2022 г.


Фото № 2



N 57.24429 / 52.57267

Дата обследования 02.11.2022 г.

Фото № 3



N 57.24441 / 52.57333

Дата обследования 02.11.2022 г.