

УТВЕРЖДАЮ:
Заместитель министра
природных ресурсов и охраны
окружающей среды Удмуртской Республики
Ю.А. Долматов
« 20 » июля 2022 года

Акт
лесопатологического обследования № 2022-9-158
лесных насаждений Игринского лесничества
Удмуртской Республики

Способ лесопатологического обследования: 1. Визуальный

2. Инструментальный

Участковое лесничество	Урочище (дача)	Квартал	Выдел	Площадь выдела, га	Лесопатологический выдел	Площадь лесопатологического выдела, га
Чутьрское		82	34	20	1	19,5

Лесопатологическое обследование проведено на общей площади: 19,5

Кадастровый номер участка: _____
(для участков, предоставленных в постоянное(бессрочное) пользование, аренду)

Документ о праве пользования:

(тип документа о праве пользования, дата, номер, вид разрешенного использования лесов)

1. Визуальное (рекогносцировочное) лесопатологическое обследование

(раздел включается в акт, в случае проведения лесопатологического обследования визуальным способом)

Наземное

Дистанционное

1.1. На площади _____ га фактическая таксационная характеристика лесного насаждения соответствует (не соответствует) таксационному описанию (нужное подчеркнуть)

Причины несоответствия:

Давность лесоустройства (1997)

Ведомость участков с выявленными несоответствиями приведена в приложении 1 к Акту

1.2. Лесные насаждения с нарушенной и утраченной устойчивостью выявлены на площади _____ га:

Участковое лесничество	Урочище (дача)	Квартал	Выдел	Площадь (га) насаждений		Причины повреждения, ослабления
				с нарушенной устойчивостью	с утраченной устойчивостью	
1	2	3	4	5	6	7
Чутырское		82	34			
Итого						

Состояние обследованных лесных насаждений приведено в приложениях 1.1-1.4 к Акту в зависимости от метода проведения ЛПО

1.3 В обследованных лесных насаждениях прогнозируется:

Прогноз	Площадь, га
1	2
Ослабление лесных насаждений	
Усыхание лесных насаждений различной степени	
Развитие очагов вредных организмов	

1.4 Обнаружено загрязнение лесного участка отходами и выбросами:

промышленными бытовыми

Вид загрязнения	Размеры загрязнения			Объем, куб.м	Площадь загрязнения
	длина, м	ширина, м	высота, м		
1	2	3	4	5	6

ЗАКЛЮЧЕНИЕ


Оценка текущего санитарного и лесопатологического состояния лесных насаждений: насаждение относится к ослабленным - СКС 1,79, санитарная рубка не планируется


Участковое лесничество	Урочище (дача)	Квартал	Выдел	Площадь выдела, га	Лесопатологический	Площадь лесопатоло	Вид мероприятий	Рекомендуемый срок
1	2	3	4	5	6	7	8	9
Чутырское		84	32	20	1	19,5	-	-


Дата проведения обследования

05.07.2022

Исполнитель работ по проведению лесопатологического обследования:

Заместитель руководителя ГКУ УР "Игринское лесничество"  Кожевникова О. Г.

И. о. инженера по ОЗЛ ГКУ УР "Игринское лесничество"  Широбоков С. И.

Лесничий Чутырского участкового лесничества  Лялин А. В.

Дата составления документа

12.07.2022 г.

Ведомость участков леса с выявленными несоответствиями таксационным описаниям

1	2	3	4	5	6	7	8	9	10	11	Таксационная характеристика								20	21
											12	13	14	15	16	17	18	19		
Источник данных	год проведения лесоустройства	номер квартала	номер выдела	площадь выдела, га	целевое назначение лесов	категория защитных лесов	ОЗУ	номер лесопатологического выдела	площадь лесопатологического выдела, га	состав	порода	возраст, лет	средняя высота, м	средний диаметр, см	тип леса	полнота	бонитет	запас, км, м/га	Заложено пробных площадей	Общая площадь, га
ТО	1997	82	34	20	Эксплуатационные	0	Участки леса вокруг населенных пунктов	1	19,5	4Е3П2ОС1Б	Е	70	21	24	Есн	0,6	2	260	20	
Ф	2022	82	34	20	Эксплуатационные	0	Участки леса вокруг населенных пунктов	1	19,5	5Е1П3ОС1Б+Лп	Е	95	21	25	Есн	0,8	2	309	20	


Условные обозначения:

ТО - таксационные описания

Ф - фактическая характеристика лесного насаждения

Исполнитель работ по проведению лесопатологического обследования:

Заместитель руководителя ГКУ УР "Игринское лесничество"  Коженикова О. Г.

И. о. инженера по ОЗУ ГКУ УР "Игринское лесничество"  Широбов С. И.

Лесничий Чутырского участкового лесничества  Лялин А. В.

Дата составления документа 12.07.2022 г.

Результаты проведения лесопатологического обследования в лесных насаждениях,
поврежденных вредителями леса (мхи-листогрызунами) за июль 2022 г.

Субъект Российской Федерации: Ульяновская Республика
Участковое лесничество: Чутырское

Лесничество: Игринское

1	2	3	4	5	6	7	8	9	Таксономическая характеристика лесного насаждения							17	18	Распределение деревьев по категориям состояния, % от запаса												34	35	36					
									10	11	12	13	14	15	16			19	20	21	22	23	24	25	26	27	28	29	30				31	32			
1	2	3	4	5	6	7	8	9	10	11	12	13	14	15	16	17	18	без признаков ослабления			ослабленные			сильно ослабленные			Усыхающие		28	29	30	31	32	33	34	35	36
																		Н	Р	И	Н	Р	И	Н	Р	И	Н	Р									
82	34	20	Эксплуатационные	0	Участки леса вокруг населенных пунктов	1	19,5	5E11П30C1B+Лп	Е	95	21	25	Есн	0,8	2	309	18	72,2%	0,0%	10,8%	0,0%	5,8%	0,0%	0,0%	0,0%	0,0%	0,0%	9,5%	0,0%	1,6%	11,1%	19,5	Подлесок рубке, % от запаса	вид	площадь, га		
									П									72,2%	0,0%	10,8%	0,0%	5,8%	0,0%	0,0%	0,0%	0,0%	9,5%	0,0%	1,6%	11,1%							
									С									54,0%	0,0%	11,9%	0,0%	11,0%	0,0%	0,0%	0,0%	0,0%	23,1%	0,0%	0%	23,1%							
									Б									59,3%	0,0%	15,7%	0,0%	22,7%	0,0%	0,0%	0,0%	0,0%	1,2%	0,0%	0,0%	0,0%	0,0%	0,0%					
									Ос									50,5%	0,0%	18,0%	0,0%	28,0%	0,0%	0,0%	0,0%	0,0%	3,6%	0,0%	0,0%	0,0%	0,0%						
									Лп									53,9%	0,0%	46,1%	0,0%	0,0%	0,0%	0,0%	0,0%	0,0%	0,0%	0,0%	0,0%	0,0%	0,0%	0,0%					
Всего																	527	62,9%	0,0%	14,5%	0,0%	12,9%	0,0%	0,0%	0,0%	0,0%	8,9%	0,0%	0,8%	820,822,300	9,7%						

Условные обозначения: И - деревья не подлежат рубке; Р - деревья подлежат рубке

Исполнитель работ по проведению лесопатологического обследования:
Заместитель руководителя ГКУ УР "Игринское лесничество"  Коженикова О. Г.

И. о. инженера по ОЗЛ ГКУ УР "Игринское лесничество"  Широбокоев С. И.

Лесничий Чутырского участкового лесничества  Давлин А. В.

Дата составления документа 12.07.2022 г