

УТВЕРЖДАЮ:
Заместитель министра
природных ресурсов и охраны
окружающей среды Удмуртской Республики
Ю.А. Долматов
« 20 » Июль 2022 года

Акт
лесопатологического обследования № 2022-9-151
лесных насаждений Игринского лесничества
Удмуртской Республики

Способ лесопатологического обследования: 1. Визуальный

2. Инструментальный

Участковое лесничество	Урочище (дача)	Квартал	Выдел	Площадь выдела, га	Лесопатологический выдел	Площадь лесопатологического выдела, га
Чутырское		173	19	26		
					1	9,2

Лесопатологическое обследование проведено на общей площади:

9,2

Кадастровый номер участка: _____

(для участков, предоставленных в постоянное(бессрочное) пользование, аренду)

Документ о праве пользования:

(тип документа о праве пользования, дата, номер, вид разрешенного использования лесов)

1. Визуальное (рекогносцировочное) лесопатологическое обследование

(раздел включается в акт, в случае проведения лесопатологического обследования визуальным способом)

Наземное

Дистанционное

1.1. На площади _____ га фактическая таксационная характеристика лесного насаждения соответствует (не соответствует) таксационному описанию (нужное подчеркнуть)

Причины несоответствия:

Давность лесоустройства (1997)

Ведомость участков с выявленными несоответствиями приведена в приложении 1 к Акту

1.2. Лесные насаждения с нарушенной и утраченной устойчивостью выявлены на площади _____ га:

Участковое лесничество	Урочище (дача)	Квартал	Выдел	Площадь (га) насаждений		Причины повреждения, ослабления
				с нарушенной устойчивостью	с утраченной устойчивостью	
1	2	3	4	5	6	7
Чутырское		173	19			
Итого						

Состояние обследованных лесных насаждений приведено в приложениях 1.1-1.4 к Акту в зависимости от метода проведения ЛПО

1.3 В обследованных лесных насаждений прогнозируется:

Прогноз	Площадь, га
1	2
Ослабление лесных насаждений	
Усыхание лесных насаждений различной степени	
Развитие очагов вредных организмов	

1.4 Обнаружено загрязнение лесного участка отходами и выбросами:

промышленными

бытовыми

Вид загрязнения	Размеры загрязнения			Объем, куб.м	Площадь загрязнения
	длина, м	ширина, м	высота, м		
1	2	3	4	5	6


ЗАКЛЮЧЕНИЕ


Оценка текущего санитарного и лесопатологического состояния лесных насаждений: насаждение относится к ослабленным - СКС 1,89, санитарная рубка не планируется


Участковое лесничество	Урочище (дача)	Квартал	Выдел	Площадь выдела, га	Лесопатологический	Площадь лесопатоло	Вид мероприятий	Рекомендуемый срок
1	2	3	4	5	6	7	8	9
Чутырское		173	19	26	1	9,2	-	-

Дата проведения обследования 07.07.2022

Исполнитель работ по проведению лесопатологического обследования:

Заместитель руководителя ГКУ УР "Игринское лесничество"  Кожевникова О. Г.

И. о. инженера по ОЗЛ ГКУ УР "Игринское лесничество"  Широбоков С. И.

Лесничий Чутырского участкового лесничества  Лялин А. В.

Дата составления документа 12.07.2022 г.

Ведомость участков леса с выделенными несоответствиями таксационным описаниям

Субъект Российской Федерации: Чувшское
Удмуртская Республика
Чувшское

Итринское

Лесничество

1	2	3	4	5	6	7	8	9	10	11	Таксационная характеристика								20	21
											12	13	14	15	16	17	18	19		
Источники данных	Дата проведения лесопроцесса	Номер квартала	Номер выдела	Площадь выдела, га	Целевое назначение лесов	Категория защитных лесов	ОЗУ	Номер лесопатогнитического выдела	Площадь лесопатогнитического выдела, га	Состав	популя.	возраст, лет	М средняя высота	средний диаметр, см	тип леса	полнота	бонитет	запас, ком. м/га	Заложено пробных площадей	Общая площадь, га
ТО	1997	173	19	26	Успештащонные	0	0	1	9,2	БЕП12В1Ос+1п	Б	60	18	18	Бпгт	0,6	2	210		
Ф	2022	173	19	26	Защитные	Леса, выполняющие функции защиты прибрежных и иных объектов леса, расположенные в защитных полосах лесов. Леса, расположенные в границах полосе отвода железных дорог и придорожных полосах автомобильных дорог, установленных в соответствии с законодательством Российской Федерации о железнодорожном транспорте, за исключением сб- автомобильных дорог, и в дорожной (зелености)	0	1	9,2	БЕП12В+1п+Ос	Б	85	25	28	Бпгт	0,8	2	320		

Условные обозначения:

ТО - таксационные описания

Ф - фактическая характеристика лесного насаждения

Наименование работ по проведению лесопатогнитического обследования:

Заместитель руководителя ГКУ УР "Итринское лесничество" *Сидорова* Коженикова О. Г.

И.о. инженера по ОЗУ ГКУ УР "Итринское лесничество" *Сидорова* Широков С. И.

Лесничий Чувшского участка лесничества *Сидорова* Лялин А. В.

Дата составления документа

12.07.2022 г.

