

УТВЕРЖДАЮ:  
Заместитель министра  
природных ресурсов и охраны  
окружающей среды Удмуртской Республики  
Ю.А. Долматов  
« 12 » октября 2022 года

Акт  
лесопатологического обследования № 2022-15-604  
лесных насаждений Красногорского лесничества  
Удмуртской Республики

Способ лесопатологического обследования: 1. Визуальный

2. Инструментальный

Участковое лесничество	Урочище (дача)	Квартал	Выдел	Площадь выдела, га	Лесопатологический выдел	Площадь лесопатологического выдела, га
Святогорское		125	14	1,8		
					1	1,8

Лесопатологическое обследование проведено на общей площади:

1,8

Кадастровый номер участка: \_\_\_\_\_  
(для участков, предоставленных в постоянное(бессрочное) пользование, аренду)

Документ о праве пользования:

\_\_\_\_\_  
(тип документа о праве пользования, дата, номер, вид разрешенного использования лесов)

**1. Визуальное (рекогносцировочное) лесопатологическое обследование**

(раздел включается в акт, в случае проведения лесопатологического обследования визуальным способом)

Наземное

Дистанционное

1.1. На площади 1,8 га фактическая таксационная характеристика лесного насаждения соответствует (не соответствует) таксационному описанию (нужное подчеркнуть)

Причины несоответствия:

Давность лесоустройства

Ведомость участков с выявленными несоответствиями приведена в приложении 1 к Акту

1.2. Лесные насаждения с нарушенной и утраченной устойчивостью выявлены на площади \_\_\_ га:

Участковое лесничество	Урочище (дача)	Квартал	Выдел	Площадь (га) насаждений		Причины повреждения, ослабления
				с нарушенной устойчивостью	с утраченной устойчивостью	
1	2	3	4	5	6	7
Святогорское		125	14			
Итого						

Состояние обследованных лесных насаждений приведено в приложениях 1.1-1.4 к Акту в зависимости от метода проведения ЛПО

1.3 В обследованных лесных насаждениях прогнозируется:

Прогноз	Площадь, га
1	2
Ослабление лесных насаждений	1,8
Усыхание лесных насаждений различной степени	
Развитие очагов вредных организмов	

1.4 Обнаружено загрязнение лесного участка отходами и выбросами:

промышленными

бытовыми

Вид загрязнения	Размеры загрязнения			Объем, куб.м	Площадь загрязнения
	длина, м	ширина, м	высота, м		
1	2	3	4	5	6

### ЗАКЛЮЧЕНИЕ

Оценка текущего санитарного и лесопатологического состояния лесных насаждений, назначенные профилактические мероприятия по защите лесов, заключение о необходимости проведения инструментального ЛПО.

Состояние насаждения удовлетворительное, СКС - 1,72 ослабленные лесные насаждения, не нуждается в проведении санитарно-оздоровительных мероприятий.

Вне рамок проведения санитарно-оздоровительных мероприятий рекомендуется уборка единичных сухостойных деревьев в количестве 23 штук /га, объем 14м<sup>3</sup>/га


Участковое лесничество	Урочище (дача)	Квартал	Выдел	Площадь выдела, га	Лесопатологический	Площадь лесопатоло	Вид мероприятий	Рекомендуемый срок
1	2	3	4	5	6	7	8	9
Святогорское		125	14	1,8		1,8		

Дата проведения обследования 31.08.2022


Исполнитель работ по проведению лесопатологического обследования:

Фамилия, имя


Руководитель ГКУ УР "Красногорское лесничество"

  
Ромашина П.И.

Зам. Руководителя  
ГКУ УР "Красногорское лесничество"

  
Ардашев А.В.

Лесничий Святогорского участкового лесничества  
ГКУ УР "Красногорское лесничество"

  
Фролов М.А.

Телефон 8 (34164) 2-15-50

Дата заполнения документа 28.09.2022

Приложение 1  
к Акту лесопатологического обследования  
утвержденному Приказом  
Минприроды России  
от 09.11.2020 № 910

Ведомость участков леса с выявленными несоответствиями таксационным описаниям

Субъект Российской Федерации		Удмуртская Республика		Лесничество		Красногорское														
Участковое лесничество		Святогорское																		
1	2	3	4	5	6	7	8	9	10	11	12	13	14	15	16	17	18	19	20	21
Источник данных	Год проведения лесосурьейства	Номер квартала	Номер выдела	Площадь выдела, га	Целевое назначение лесов	Категория защитных лесов	ОЗУ	Номер лесопатологического выдела	Площадь лесопатологического выдела, га	состав	порода	возраст, лет	средняя высота, м	средний диаметр, см	тип леса	полнота	бонитет	запас, ком. м/га	заложено пробных площадей, шт.	общая площадь, га
ТО	1996	125	14	1,8	Защитные	Защитные полосы вдоль автодорог	Участки лесов вокруг сельских населенных пунктов и садовых товариществ	1	1,8	8E1B10C+C	E	45	16	16	КС	0,6	1	170		
Ф	2022	125	14	1,8	Защитные	Защитные полосы вдоль автодорог	Участки лесов вокруг сельских населенных пунктов и садовых товариществ	1	1,8	8E1B10C+C	E	65	16	16	КС	0,6	1	170		

Условные обозначения:

ТО - таксационные описания

Ф - фактическая характеристика лесного насаждения

Исполнитель работ по проведению лесопатологического обследования:

Руководитель ГКУ УР "Красногорское лесничество"

Зам. Руководителя

ГКУ УР "Красногорское лесничество"

Лесничий Святогорского участкового лесничества

ГКУ УР "Красногорское лесничество"

Дата составления документа

18.09.2024

Ромашина П.И.

Ардашев А.В.

Фролов М.А.

