

УТВЕРЖДАЮ:
Заместитель министра
природных ресурсов и охраны
окружающей среды Удмуртской Республики
Ю.А. Долматов
« 12 » октября 2022 года

Акт
лесопатологического обследования № 2022-24-586
лесных насаждений Якшур-Бодьинского лесничества
Удмуртской Республики

Способ лесопатологического обследования: 1. Визуальный

2. Инструментальный

Участковое лесничество	Урочище (дача)	Квартал	Выдел	Площадь выдела, га	Лесопатологический выдел	Площадь лесопатологического выдела, га
Чуровское		32	37	5,6		
					3	0,21

Лесопатологическое обследование проведено на общей площади:

0,21

Кадастровый номер участка: _____
(для участков, предоставленных в постоянное(бессрочное) пользование, аренду)

Документ о праве пользования:

(тип документа о праве пользования, дата, номер, вид разрешенного использования лесов)

1. Визуальное (рекогносцировочное) лесопатологическое обследование

(раздел включается в акт, в случае проведения лесопатологического обследования визуальным способом)

Наземное

Дистанционное

1.1. На площади 0,21 га фактическая таксационная характеристика лесного насаждения соответствует (не соответствует) таксационному описанию (нужное подчеркнуть)

Причины несоответствия:

Ведомость участков с выявленными несоответствиями приведена в приложении 1 к Акту

1.2. Лесные насаждения с нарушенной и утраченной устойчивостью выявлены на площади га:

Участковое лесничество	Урочище (дача)	Квартал	Выдел	Площадь (га) насаждений		Причины повреждения, ослабления
				с нарушенной устойчивостью	с утраченной устойчивостью	
1	2	3	4	5	6	7
Чуровское		32	37	0	0	
Итого						

Состояние обследованных лесных насаждений приведено в приложениях 1.1-1.4 к Акту в зависимости от метода проведения ЛПО

1.3 В обследованных лесных насаждениях прогнозируется:

Прогноз	Площадь, га
1	2
Ослабление лесных насаждений	
Усыхание лесных насаждений различной степени	
Развитие очагов вредных организмов	

1.4 Обнаружено загрязнение лесного участка отходами и выбросами:

промышленными

бытовыми

Вид загрязнения	Размеры загрязнения			Объем, куб.м	Площадь загрязнения, га
	длина, м	ширина, м	высота, м		
1	2	3	4	5	6

ЗАКЛЮЧЕНИЕ

Оценка текущего санитарного и лесопатологического состояния лесных насаждений, назначенные профилактические мероприятия по защите лесов, заключение о необходимости проведения инструментального ЛПО.




Состояния насаждения лесные насаждения ослабленные СКС - 1,51
в насаждении на площади 0,21 га произошел пожар в 2022 году, сгорела лесная подстилка.
Ущерб лесному фонду не нанесен.
Насаждение не требует проведения СОМ.

Участковое лесничество	Урочище (дача)	Квартал	Выдел	Площадь выдела, га	Лесопатологический выдел	Площадь лесопатологического выдела, га	Вид мероприятия	Рекомендуемый срок проведения мероприятия
1	2	3	4	5	6	7	8	9
Чуровское		32	37	5,6		0,21		

Дата заполнения документа 28.09.2022 г.

Руководитель ГКУ УР "Якшур-Бодьинское лесничество"
Инженер ОЗЛ ГКУ УР "Якшур-Бодьинское лесничество"
Лесничий Чуровского участкового лесничества
ГКУ УР "Якшур-Бодьинское лесничество"

Дата обследования: 20.09.2022


Перевозчиков В.Н.

Аитова Е.М.

Данилов В.Д.

Результаты проведения лесопатологического обследования лесных насаждений
 за сентябрь 2022 г.

Субъект Российской Федерации		Удмуртская Республика		Лесничество		Якшур-Бодякское									
Участковое лесничество		Чуровское													
1	Номер квартала														
2	Номер выдела														
3	Площадь выдела, га														
4	Целевое назначение лесов														
5	Категория защитных лесов														
6	О.У.														
7	Номер лесопатологического выдела														
8	Площадь лесопатологического выдела, га														
9	состав	Таксономическая характеристика лесного насаждения													
		Е	П	С	Б	Оп	Д	Я	Ка	Осг	Ивд				
10	порода														
11	возраст														
12	средняя высота, м														
13	средний диаметр, м														
14	тип леса														
15	полнота														
16	бонитет														
17	запас, куб. м/га														
18	Число деревьев на временной пробной площади, шт														
19	без признаков ослабления														
20	ослабленные														
21	сильно ослабленные														
22	усыхающие														
23	свежий сухой														
24	свежий ветровал														
25	свежий бурелом														
26	старый сухой														
27	старый ветровал														
28	старый бурелом														
29	Причина ослабления, повреждения														
30	Подлежит рубке, % от запаса														
31	вид														
32	площадь, га														
33	Всего														
34	в том числе защитные														
35	в том числе участки леса в границах населенных пунктов, охр. заказников														
36	в том числе участки леса в границах охр. заказников														

Условные обозначения: Н - деревья не подлежат рубке, Р - деревья подлежат рубке
 Неполностью работ по проведению лесопатологического обследования

Руководитель ГКУ УР "Якшур-Бодякское лесничество"  Пересветов В.Н.
 Инженер ОДП ГКУ УР "Якшур-Бодякское лесничество" Антова Е.М.
 Десятичур Чуровского участкового лесничества  Даников В.Д.
 ГКУ УР "Якшур-Бодякское лесничество"
 Дата составления документа 28.09.2022 г. Телефон 8 (3412) 22-16-64