

УТВЕРЖДАЮ:
Заместитель министра
природных ресурсов и охраны
окружающей среды Удмуртской Республики
Ю.А. Долматов
« 12 » октября 2022 года

Акт
лесопатологического обследования № 2022-9-571
лесных насаждений Игринского лесничества
Удмуртской Республики

Способ лесопатологического обследования: 1. Визуальный

2. Инструментальный

Участковое лесничество	Урочище (дача)	Квартал	Выдел	Площадь выдела, га	Лесопатологический выдел	Площадь лесопатологического выдела, га
Зуриновское		43	36	9,4	1	9,4

Лесопатологическое обследование проведено на общей площади:

9,4

Кадастровый номер участка:

(для участков, предоставленных в постоянное(бессрочное) пользование, аренду)

Документ о праве пользования:

(тип документа о праве пользования, дата, номер, вид разрешенного использования лесов)

1. Визуальное (рекогносцировочное) лесопатологическое обследование
 (раздел включается в акт, в случае проведения лесопатологического обследования
 визуальным способом)

Наземное Дистанционное

1.1. На площади 9,4 га фактическая таксационная характеристика лесного насаждения
 соответствует (не соответствует) таксационному описанию (нужное подчеркнуть)
 Причины несоответствия:

Ведомость участков с выявленными несоответствиями приведена в приложении 1 к Акту
 1.2. Лесные насаждения с нарушенной и утраченной устойчивостью выявлены на
 площади ___ га:

Участковое лесничество	Урочи ще (дача)	Квартал	Выдел	Площадь (га) насаждений		Причины поврежде ния, ослаблен ия
				с нарушенн ой устойчив остью	с утраченн ой устойчив остью	
1	2	3	4	5	6	7
Зуринское		43	36			
Итого						

Состояние обследованных лесных насаждений приведено в приложениях 1.1-1.4 к
 Акту в зависимости от метода проведения ЛПО

1.3 В обследованных лесных насаждений прогнозируется:

Прогноз	Площадь, га
1	2
Ослабление лесных насаждений	
Усыхание лесных насаждений различной степени	
Развитие очагов вредных организмов	

1.4 Обнаружено загрязнение лесного участка отходами и выбросами:
 промышленными бытовыми

Вид загрязнения	Размеры загрязнения			Объем, кбм.м	Площадь загрязнени
	длина, м	ширина, м	высота, м		
1	2	3	4	5	6

ЗАКЛЮЧЕНИЕ


Оценка текущего санитарного и лесопатологического состояния лесных насаждений: СКС насаждения составляет 1,34 - насаждение без признаков ослабления, рубка не требуется


В выделе погибшие плюсовые деревья ели: №307 - старый сухостой, №318 - старый ветровал.

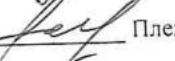
Участковое лесничество	Урочище (дача)	Квартал	Выдел	Площадь выдела, га	Лесопатологический выдел	Площадь лесопатологического выдела, га	Вид мероприятия	Рекомендуемый срок проведения мероприятия
1	2	3	4	5	6	7	8	9
Зуриновское		43	36	9,4	1	9,4	-	-

Дата проведения обследования 21.09.2022

Исполнитель работ по проведению лесопатологического обследования:

Зам.Руководитель ГКУ УР "Игринское лесничество"  Корнилина И.Г.

Инженер по ОЗЛ ГКУ УР "Игринское лесничество"  Кладов А.И.

Лесничий Зуриновского участкового лесничества  Плехов М. А.

Дата заполнения документа 27.09.2022

